

6. Culture générale géographique

7. Mémoriser les cartes des leçons

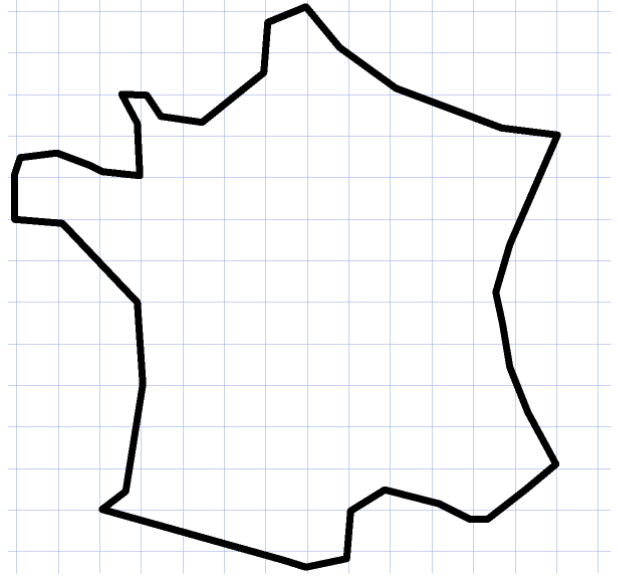
15. Acquérir un vocabulaire spécifique

18. Dessiner - construire : carte, schéma

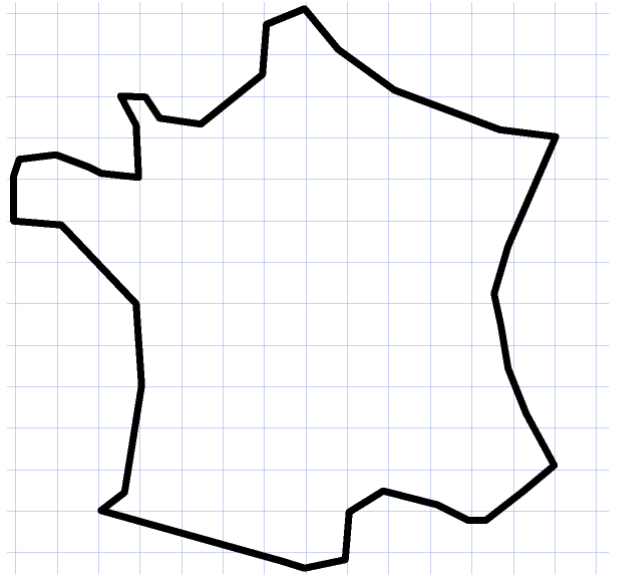
Vocabulaire :

- Technopôle / pôle de compétitivité :
- Secteur primaire :
- Secteur secondaire ou industrie :
- Secteur tertiaire ou services :
- Agriculture productiviste :
- Délocalisation :
- Désindustrialisation :
- Espace productif :
- Friche industrielle :
- Zone industrialo-portuaire :
- Industries traditionnelles :
- Industries de hautes technologies :
- Industrie lourde :

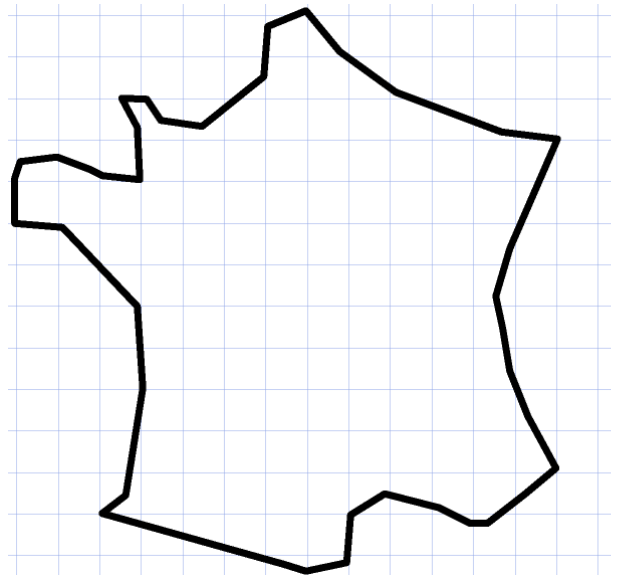
Croquis des espaces industriels :



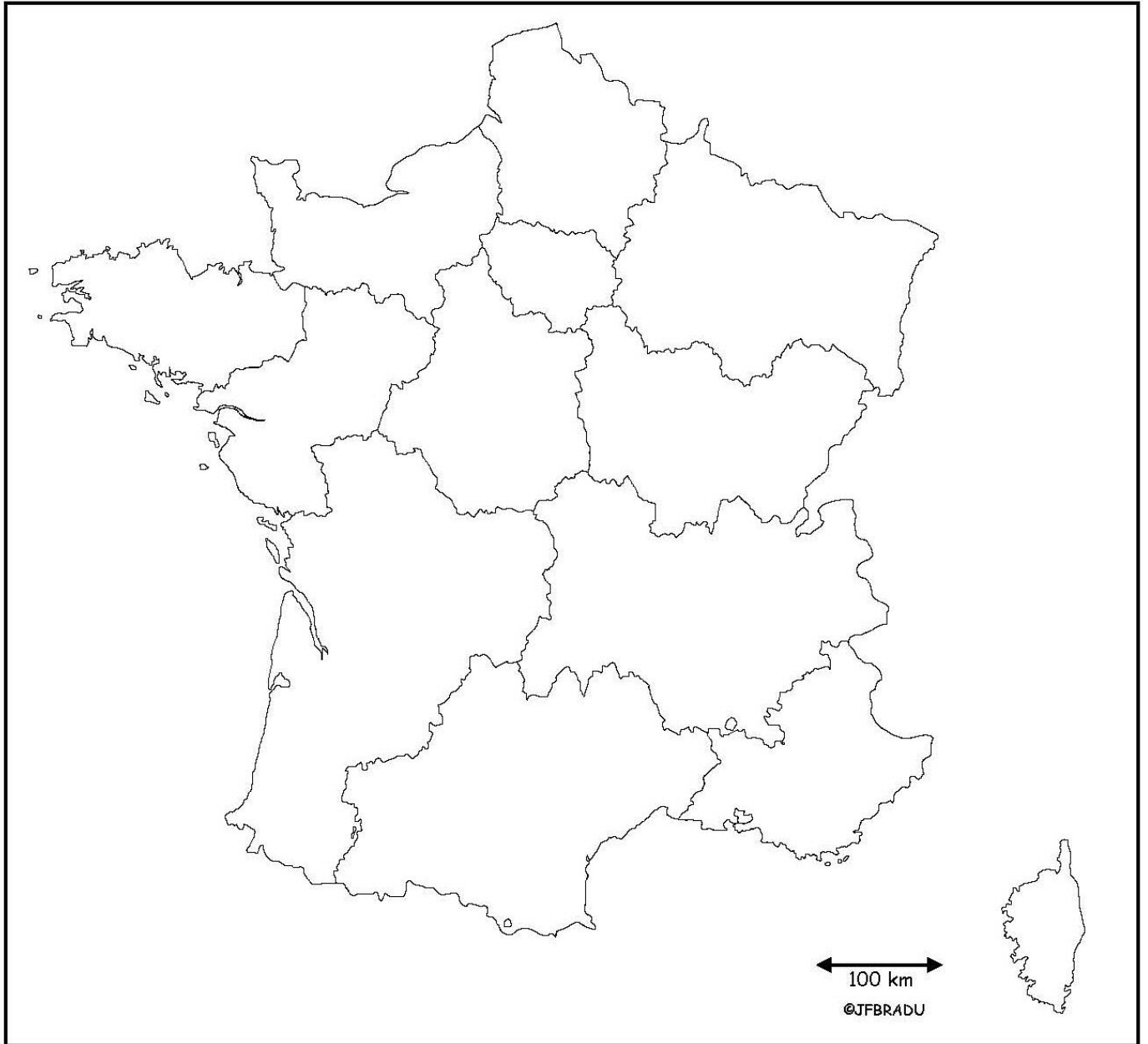
Croquis des espaces agricoles :



Croquis des espaces de services :



Carte des régions de France



Carte des villes + fleuves de France + mers et océans

