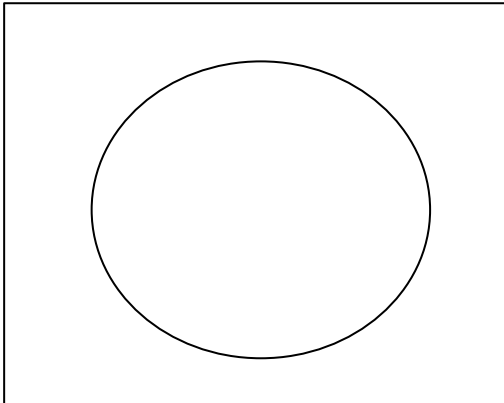


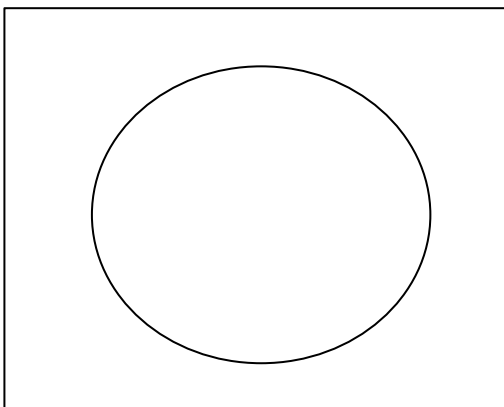
6. Culture générale géographique (lignes imaginaires, océans, mers, continents, pays, villes, reliefs, fleuves...)

7. Mémoriser les cartes des leçons

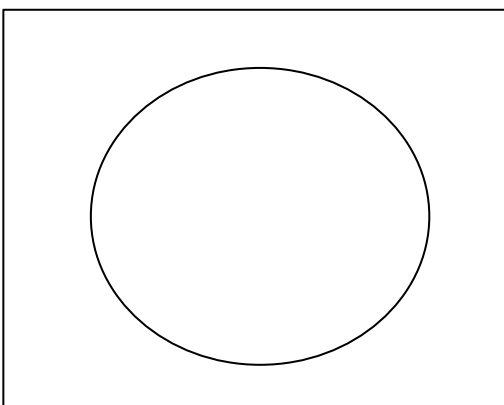
18. Dessiner - construire : carte, schéma



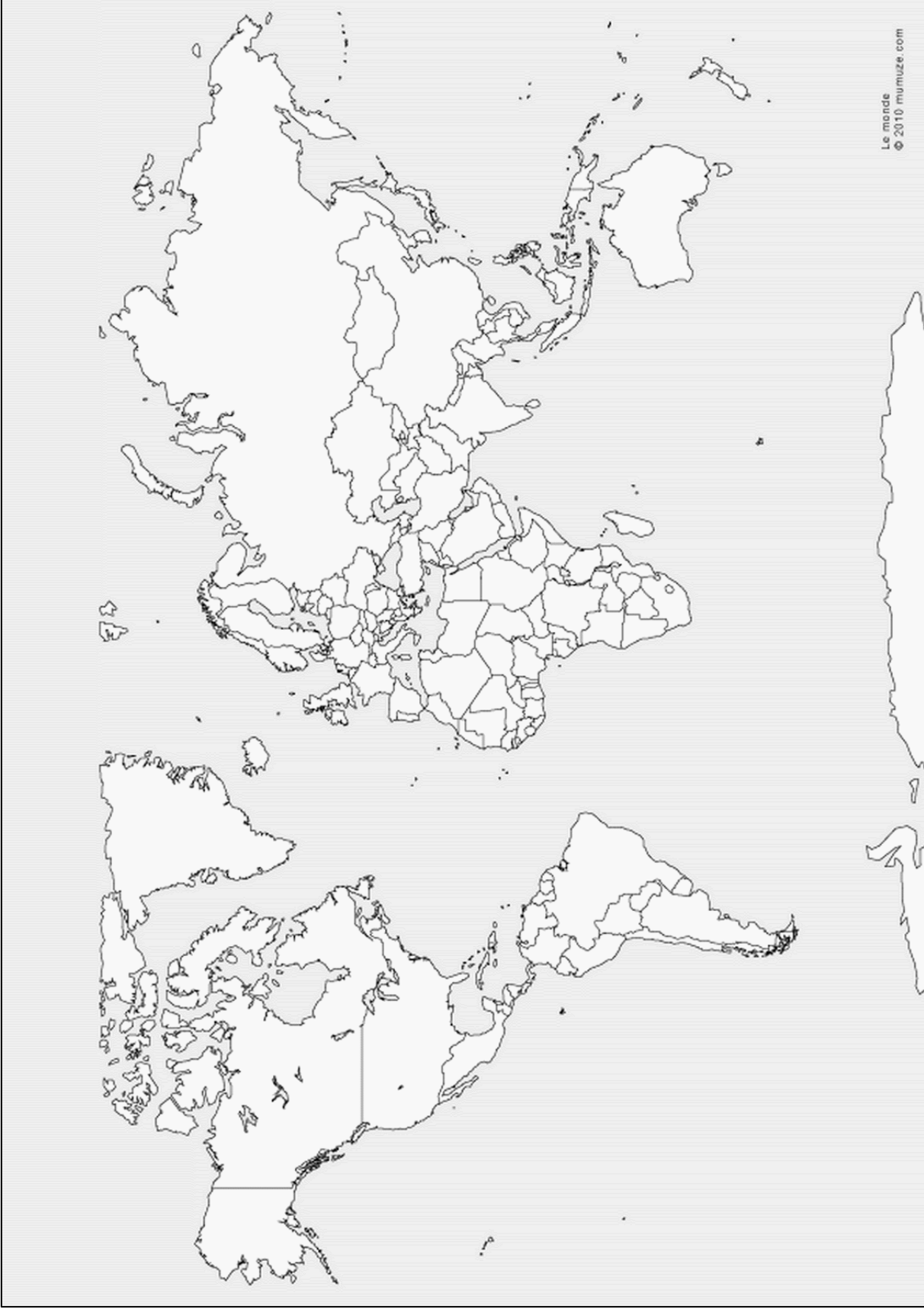
Légende du croquis de la métropole européenne



Légende du croquis de la métropole nord-américaine



Légende du croquis de la métropole d'un pays du sud



Placer les lignes imaginaires : 4 parallèles (l'Equateur, le Tropique du Cancer, le tropique du Capricorne, le cercle polaire arctique, le cercle polaire antarctique) et le méridien de Greenwich.

Placer 5 pays par continents (Amérique, Europe, Asie, Océanie, Afrique), donc 25 pays