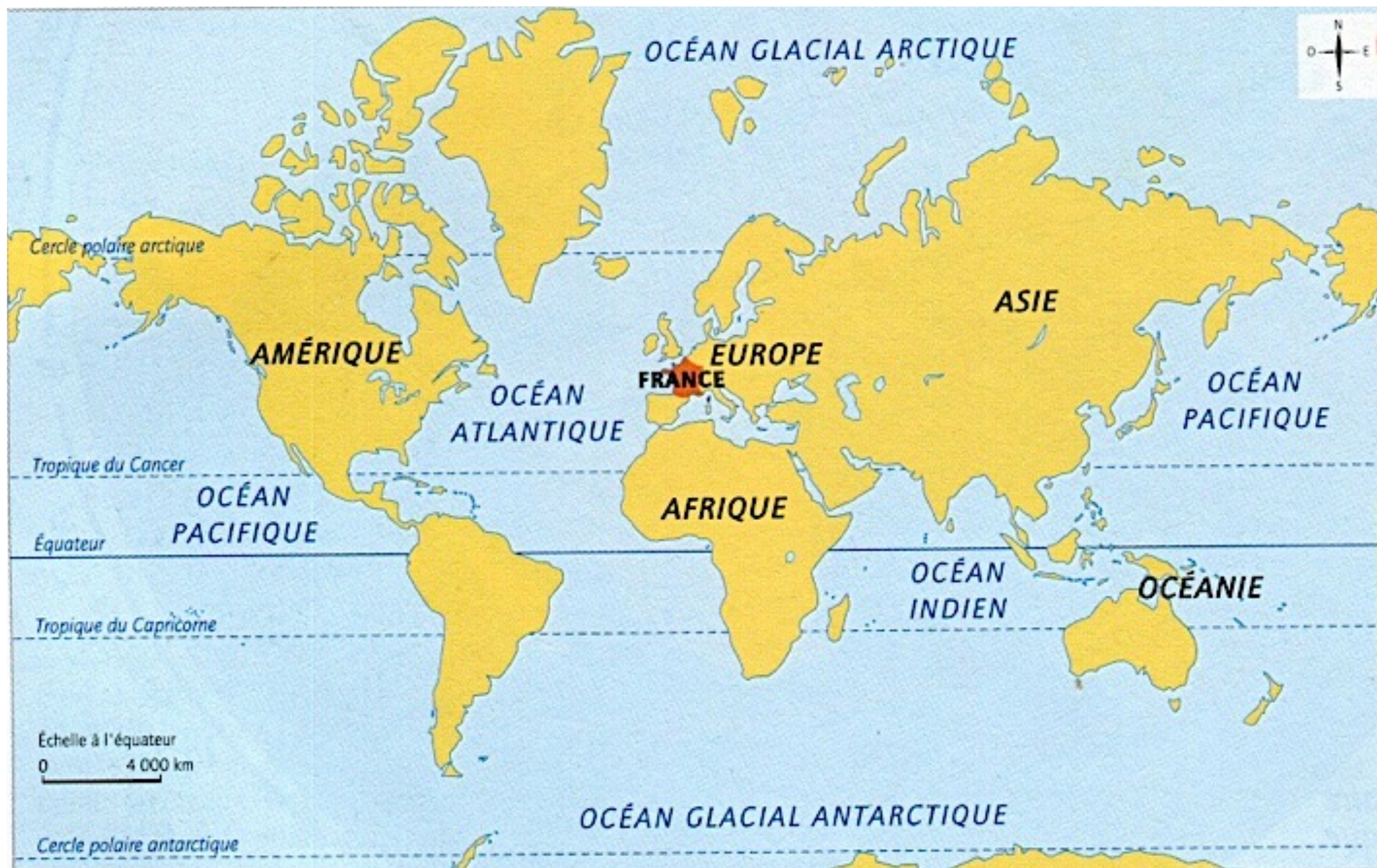
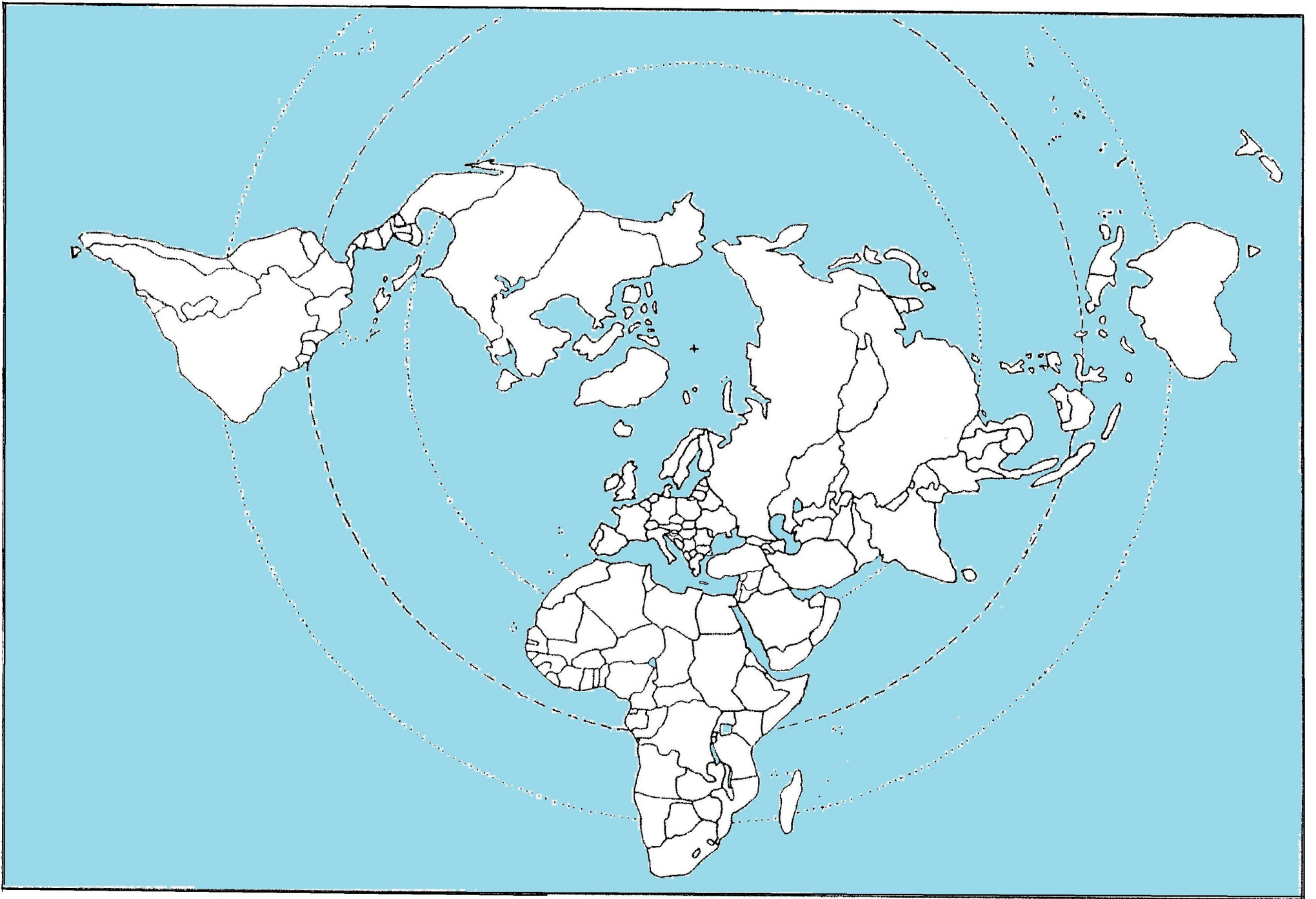


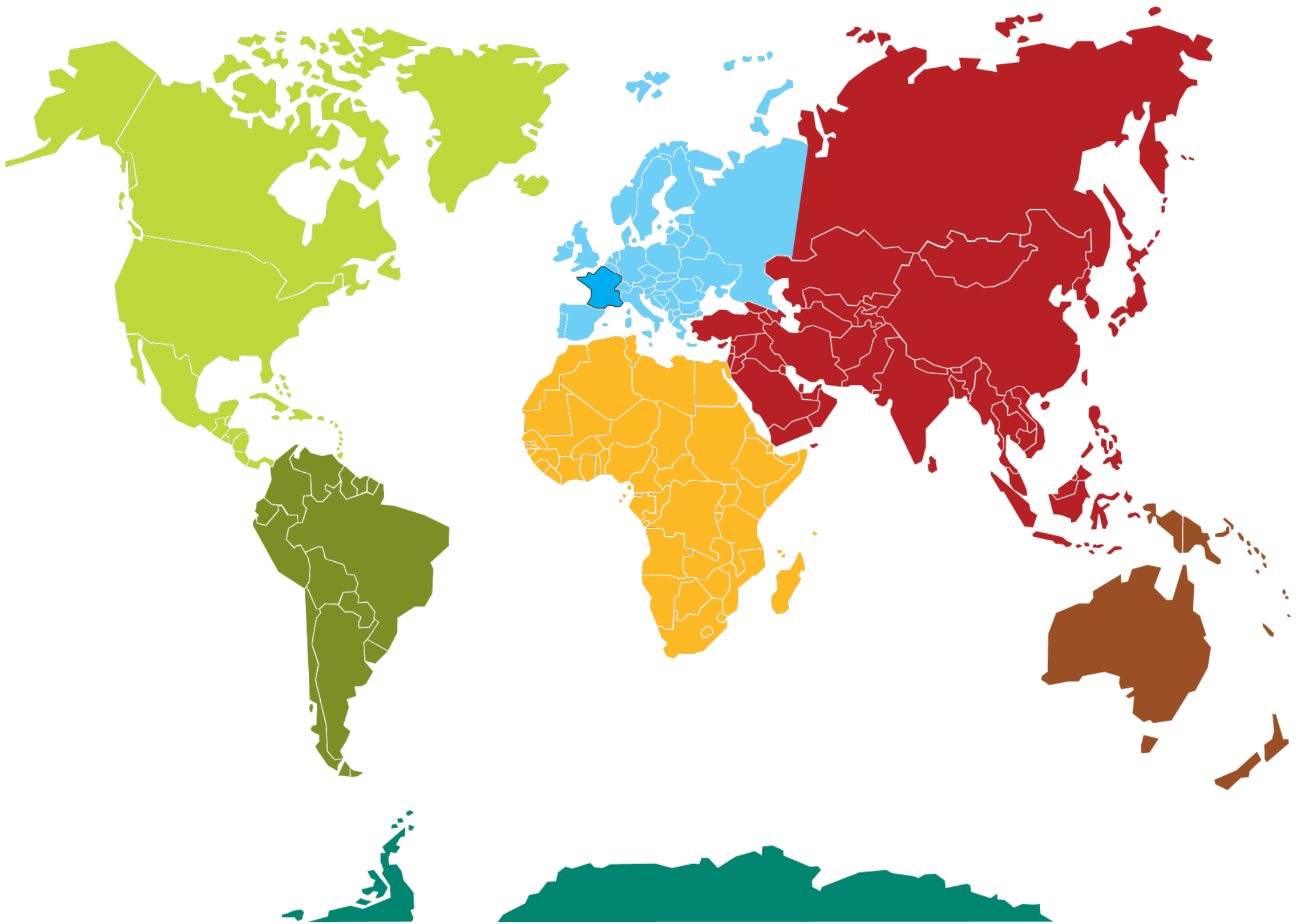


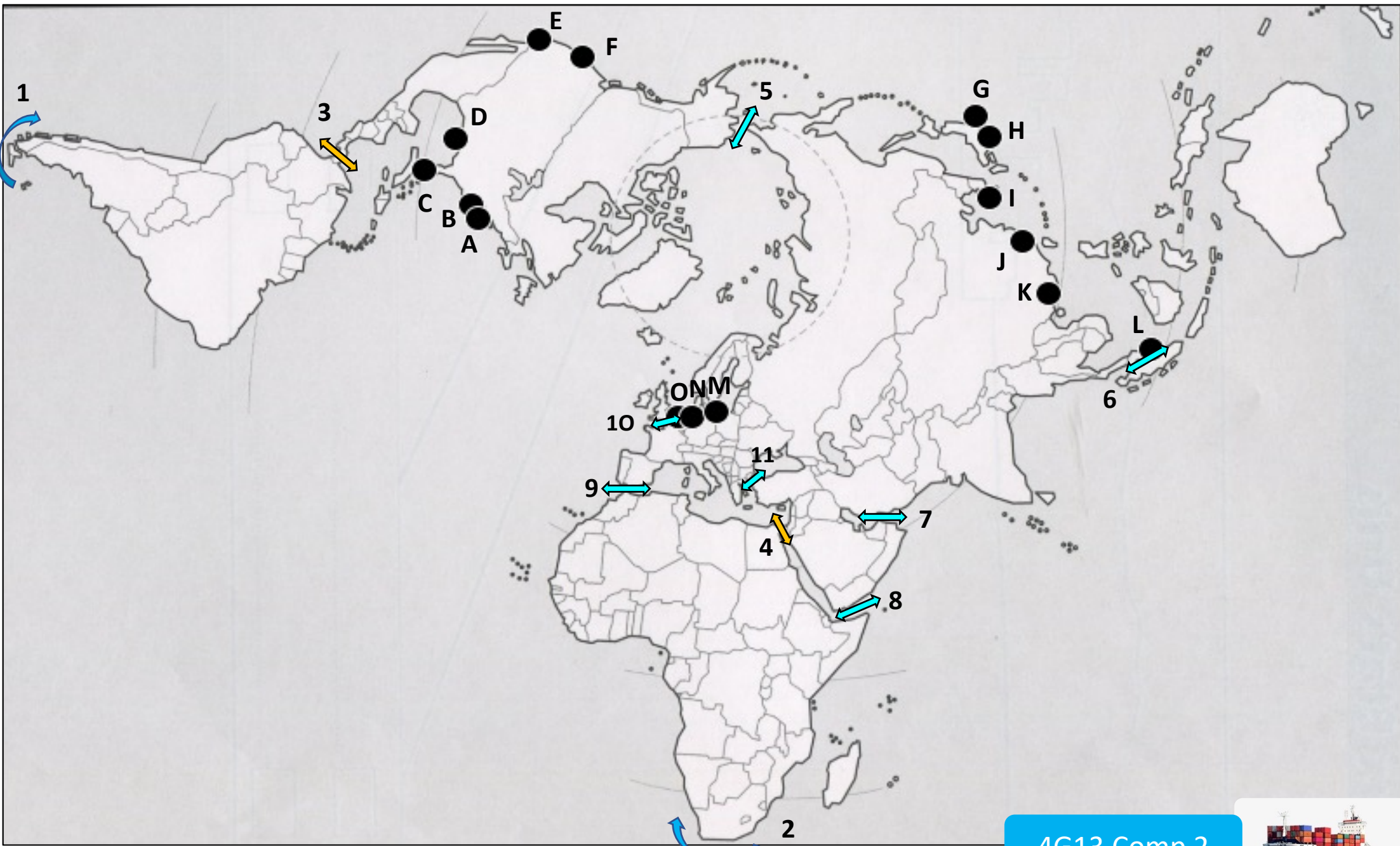
Compétence 2. Se repérer dans l'espace

- **Nommer** : mémoriser les noms
- **Localiser** : c'est où ? montrer
- **Situer** : où par rapport à quoi ? points cardinaux N-S-E-O
adjectifs (septentrional-méridional-occidental-oriental)
- **Varié et reconnaître les échelles** (mondiale, nationale, régionale, locale)









4G13 Comp 2



Passages transocéaniques

Ce passage relie ... à ... ?

4G13 Comp 2



1. Cap Horn
2. Cap de Bonne Espérance



3. Canal de Panama
4. Canal de Suez



5. Détroit de Béring
6. Détroit de Malacca
7. Détroit d'Ormuz
8. Détroit de Bab-el-Mandeb
9. Détroit de Gibraltar
10. Détroit du Pas-de-Calais
11. Détroit du Bosphore

Principales routes maritimes



Principaux ports

- | | |
|------------------------|--------------------|
| A. Boston (EUA) | I. Pusan (COR.S) |
| B. New York (EUA) | J. Shanghai (CHI) |
| C. Miami (EUA) | K. Hong Kong (CHI) |
| D. Houston (EUA) | L. Singapour (SIN) |
| E. Los Angeles (EUA) | M. Anvers (BEL) |
| F. San Francisco (EUA) | N. Rotterdam (PB) |
| G. Tokyo (JAP) | O. Hambourg (ALL) |
| H. Osaka-Kobe (JAP) | |



11 passages transocéaniques...

15 ports majeurs...

Les principales routes maritimes...