



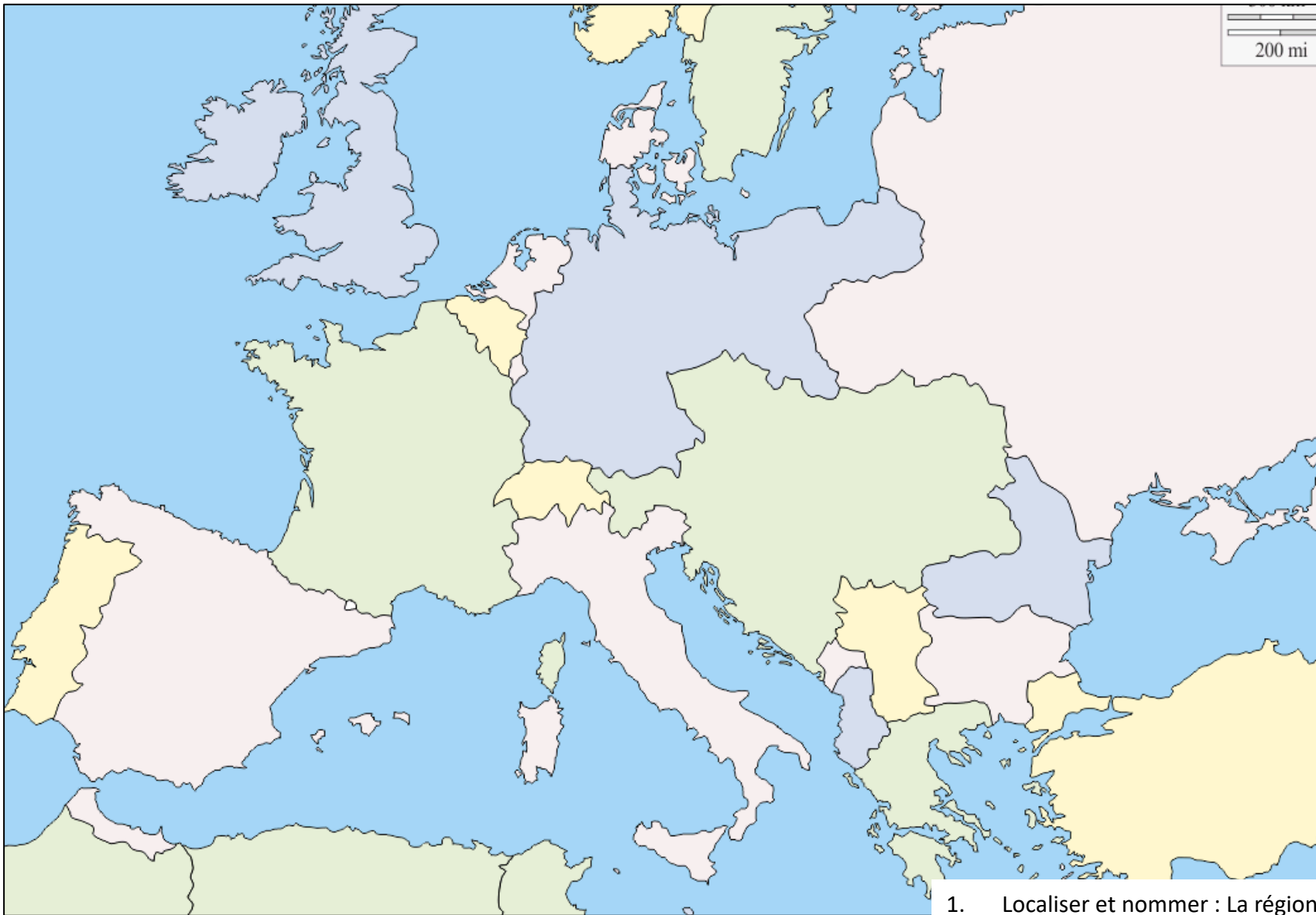
## Compétence 2. Se repérer dans l'espace

- **Nommer** : mémoriser les noms
- **Localiser** : c'est où ? montrer
- **Situer** : où par rapport à quoi ? points cardinaux N-S-E-O

adjectifs (septentrional-méridional-occidental-oriental)

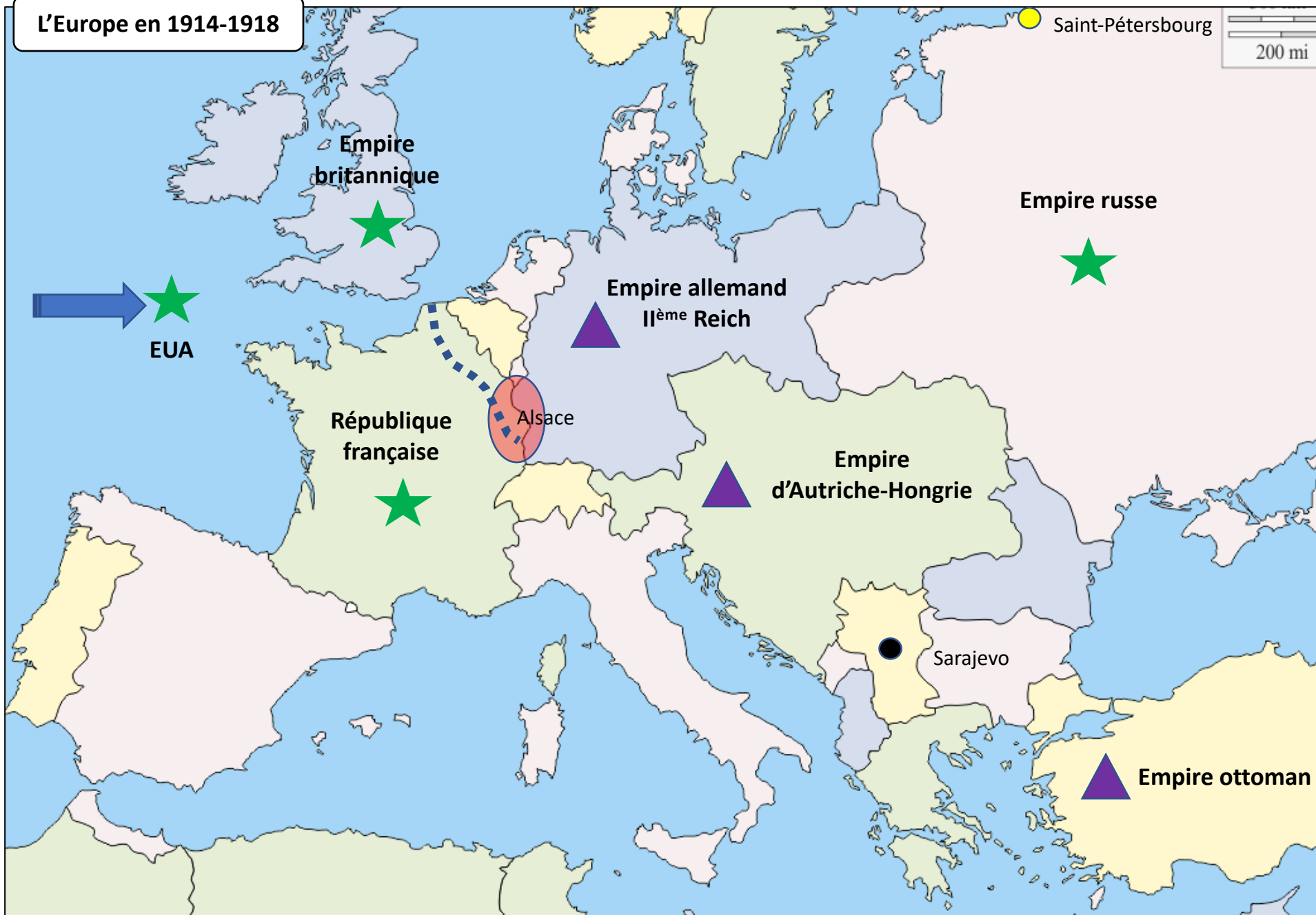
- Varier et reconnaître les **échelles** (mondiale, nationale, régionale, locale)







Exercice 1  
L'Europe en 1914-1918


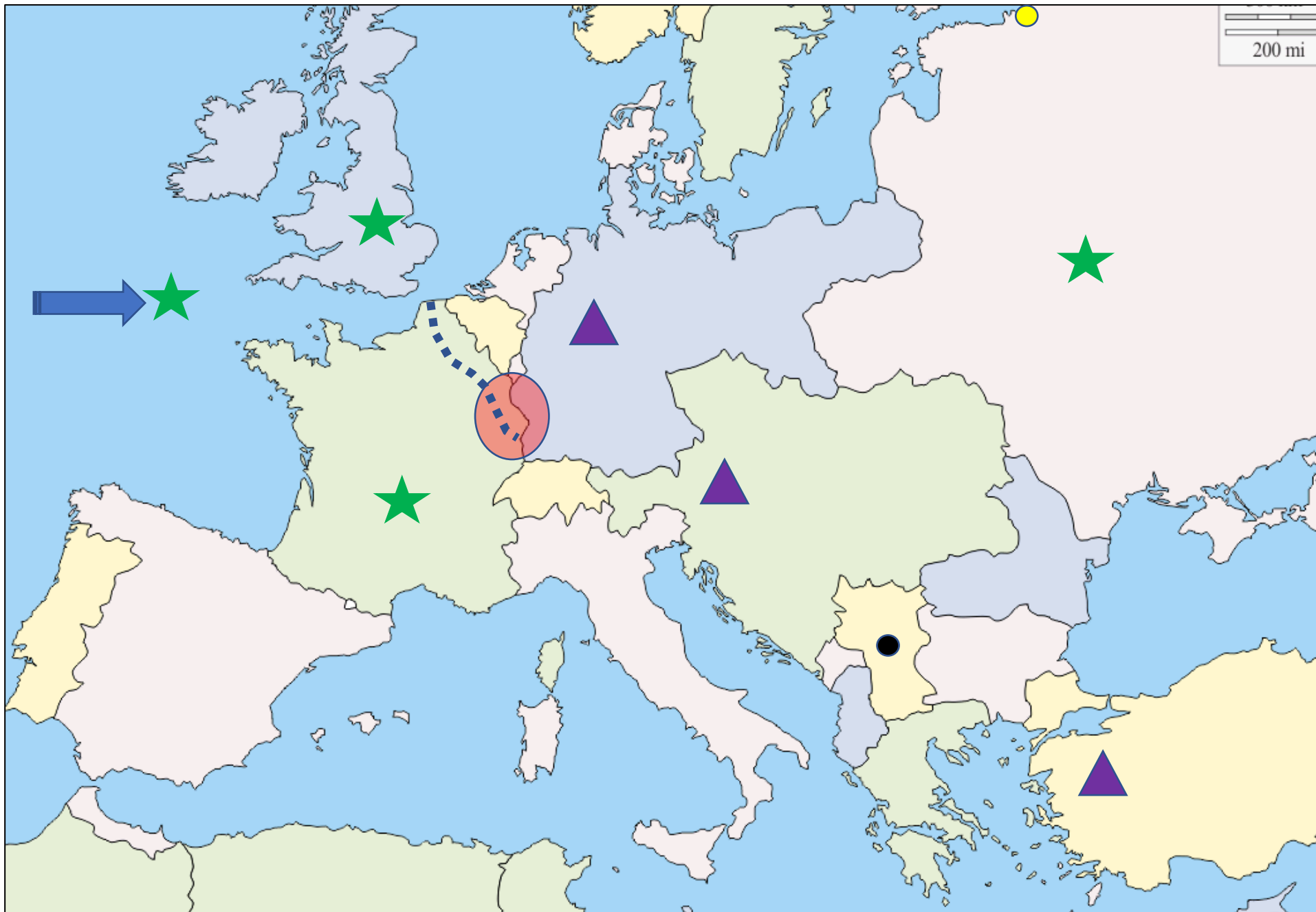


1. Localiser et nommer : La région perdue par les Français en 1870 ?
2. Localiser et nommer : L'alliance entre la France, la Grande-Bretagne et l'Empire russe ?
3. Localiser et nommer : L'alliance entre les ennemis de la France ?
4. Localiser et nommer : La ville où a eu lieu l'attentat qui a provoqué l'étincelle de la PGM ?
5. Localiser et nommer : La ville où a éclaté la révolution russe ?

# L'Europe en 1914-1918



-  région perdue par la France en 1871
-  Triple Entente
-  Triple Alliance
-  révolution russe
-  assassinat qui déclenche la guerre.
-  Front, tranchées



Exercice 2  
L'Europe du Traité de Versailles



Localiser et nommer sur la carte en bas à droite : des nouveaux pays, nés en 1919



**L'Europe après le Traité de Versailles**