


Conquêtes, paix romaine et romanisation



L'empire romain (1^{er}-IV^e siècle après J.-C.)



Pourquoi dit-on...

TOUS LES CHEMINS MÈNENT À ROME ?

Cette expression évoque le **réseau routier** de l'Empire romain, long de **90 000 km** et jalonné de **bornes milliaires** (ou routières) sur lesquelles sont gravées les distances (en milles romains). Sur le Forum romain, un petit monument, le **milliaire d'or**, correspondait au « **point zéro** » de l'Empire. Il marque le point de départ de toutes les routes impériales et indique les distances entre Rome et les villes des provinces.



VOCABULAIRE

Empire romain

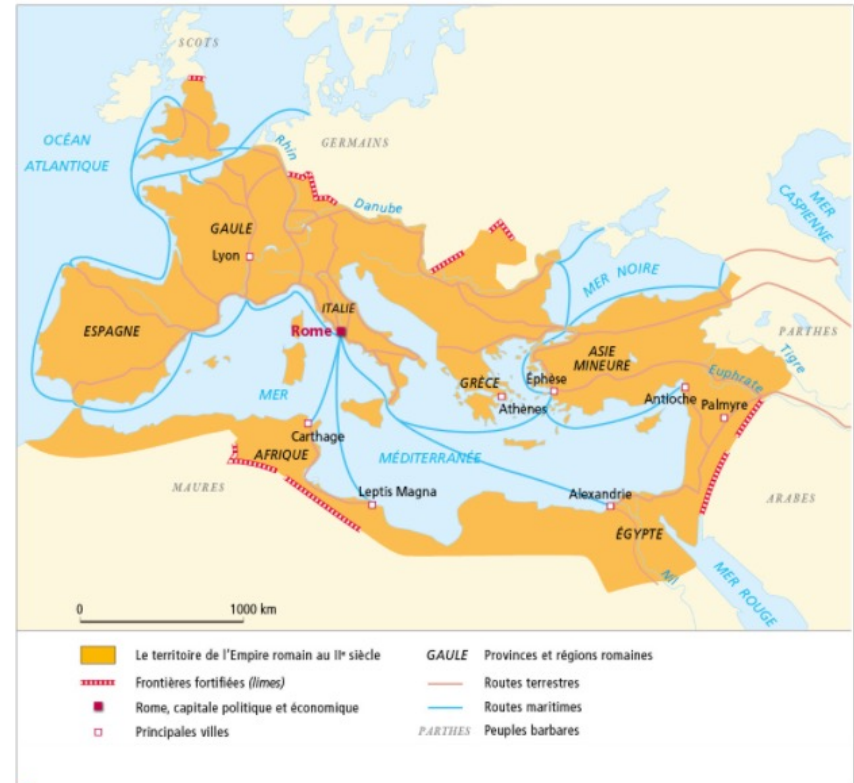
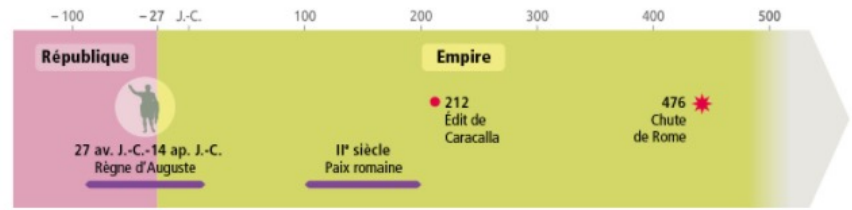
Régime politique où les pouvoirs sont concentrés entre les mains d'un seul homme, l'empereur. L'Empire romain désigne aussi l'ensemble des territoires contrôlés par Rome.



1 Un empire bien relié à sa capitale
La via Appia, première voie romaine pavée. Ces voies permettent le déplacement rapide des légions et des marchands.



2 Des routes maritimes sûres
De nombreux navires circulent en Méditerranée. Mosaïque du 1^{er} siècle après J.-C., Ostie, Italie.



3 L'Empire romain au temps de la paix romaine (II^e siècle après J.-C.)

QUESTIONS

Je me repère dans le temps et dans l'espace

- 1 Frise.** Qui est le premier empereur romain ? À quelle date devient-il empereur ?
- 2 Doc 3.** Autour de quelle mer s'étend l'Empire romain ? Et sur quels continents ?
- 3 Doc 1 à 3.** Par quels moyens l'empereur contrôle-t-il son empire ?
- 4 Doc 3.** Comment s'appelle la frontière fortifiée de l'Empire ? Comment sécurise-t-elle le territoire de l'Empire ?



L'EMPIRE ROMAIN AU II^e SIÈCLE APRÈS J.-C.

- Frontières de l'Empire romain en 117 ap. J.-C.
- Limites de province
- Frontières fortifiées (limes)
- Parthes Principaux peuples barbares aux frontières de l'Empire

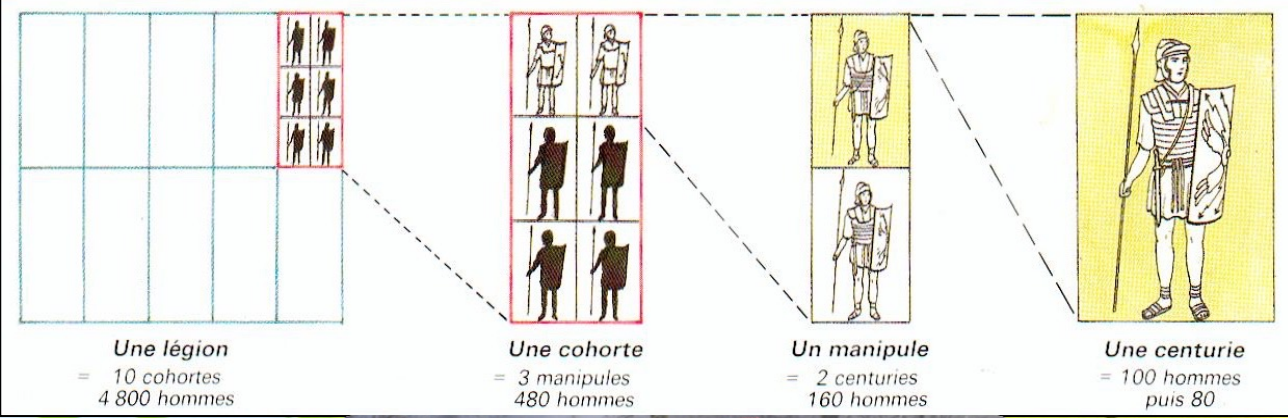
LE RÉSULTAT D'UNE EXPANSION PROGRESSIVE

- Territoires conquis jusqu'en 201 av. J.-C.
- Territoires conquis entre 201 et 44 av. J.-C.
- Territoires conquis entre 44 av. J.-C. et 117 après J.-C.
- ▨ Conquêtes temporaires

LA PAIX ROMAINE

- Grandes villes
- Principales voies romaines
- Limite entre le latin (à l'ouest) et le grec (à l'est)

21 légions aux frontières



The map shows the Roman Empire with 21 legions numbered 1 through 21, indicating their strategic positions across the empire's frontiers. The Danube River is clearly marked in the north. Major regions and cities are labeled.

- 1**: Britain
- 2**: North Britain
- 3**: North Britain
- 4**: Upper Rhine
- 5**: Middle Rhine
- 6**: Lower Rhine
- 7**: Lower Rhine
- 8**: Lower Rhine
- 9**: Danube (Upper)
- 10**: Danube (Middle)
- 11**: Danube (Lower)
- 12**: Danube (Lower)
- 13**: Syria
- 14**: Syria
- 15**: Euphrate
- 16**: Jerusalem
- 17**: Egypt
- 18**: Tunisia
- 19**: Hispania
- 20**: Hispania
- 21**: Hispania

Regions labeled: ALLEMAGNE, GAULE, ESPAGNE, ALGÉRIE, TUNISIE, ÉGYPTE, SYRIE, PARTHIE. Cities: Rome, Jérusalem, Alexandria, Tunisie et l'Algérie.



VI^e Légion Ferrata
 VII^e Légion Apollinaris
 Légion à Alexandrie
 Légion en Tunisie et l'Algérie

Mur d'Hadrien







Si les pouppoules sacrées picorent avant la bataille, cela signifie que les dieux protègent l'armée romaine



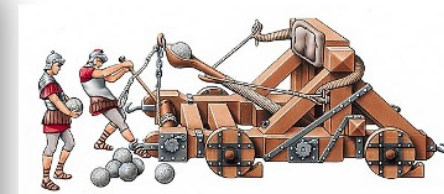
La tactique de la tortue



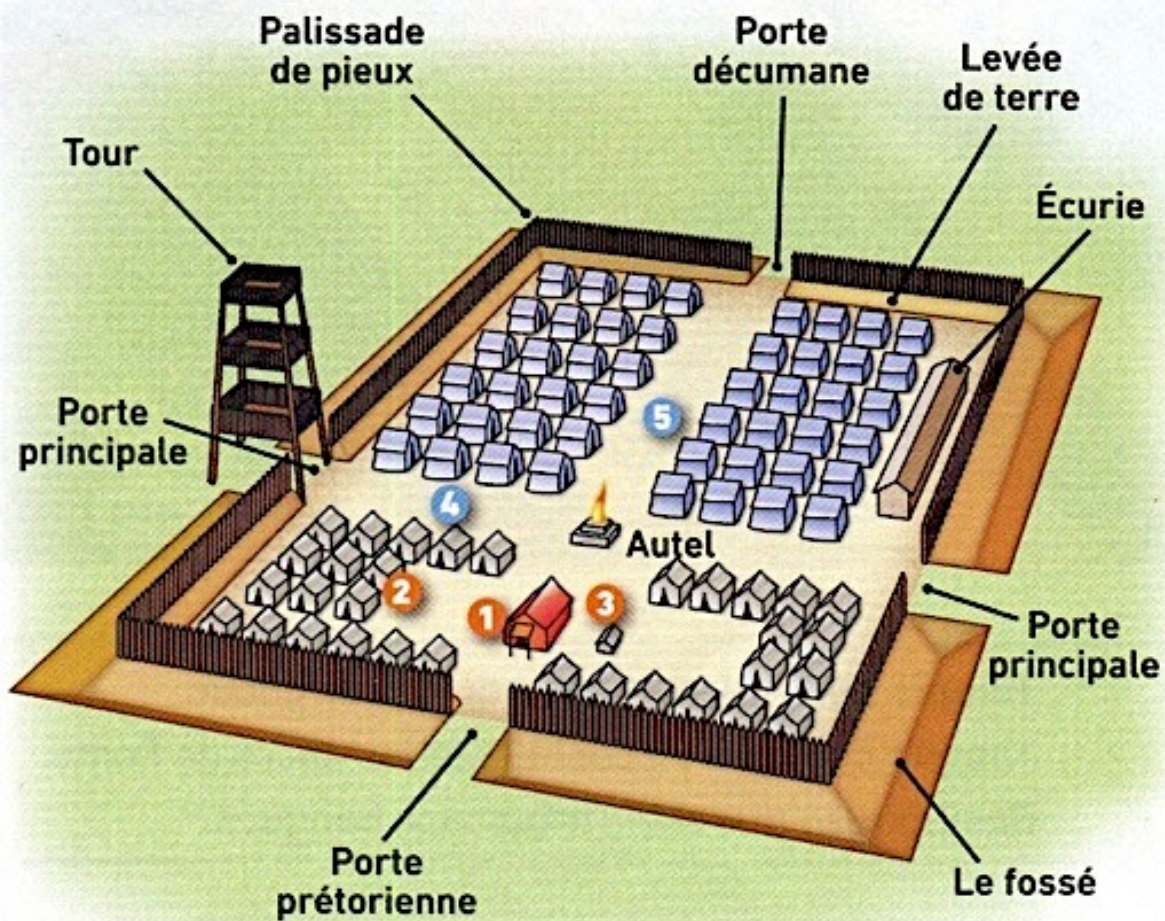
Un bélier



Une baliste



Une catapulte



- | | |
|---|--------------------------|
| 1 Tente du consul | 4 Voie principale |
| 2 Forum (avec tribunal et boutiques) | 5 Voie décumane |
| 3 Trésor des légions | |



- territoires gaulois
- provinces romaines
- victoire gauloise
- victoire romaine
- nom de peuple
- marche des armées romaines
- frontières actuelles de la France

0 5 km

Nord



camp romain

lignes de fortification romaines

ligne de fortification gauloise

camp romain

lignes de fortification

ligne de fortification

0 5 km

Nord ↑



- camp romain
- lignes de fortification romaines
- ligne de fortification gauloise

POUVOIR POLITIQUE

- ▶ nomme et réunit les sénateurs
- ▶ propose les lois
- ▶ nomme les magistrats de Rome
- ▶ nomme les gouverneurs des provinces



POUVOIR MILITAIRE

- ▶ Chef de l'armée : *Imperator*
- ▶ nomme les généraux



POUVOIR RELIGIEUX

- ▶ Chef de la religion : Grand Pontife
- ▶ organise le culte de l'empereur




POUVOIR JUDICIAIRE

- ▶ peut juger ou rejurer tous les procès



POUVOIR FINANCIER

- ▶ dispose du Trésor impérial



L'EMPEREUR À ROME


Auguste Prima Porta



Lieu de découverte : Villa de Livie (Rome)



Lieu de conservation : Musée (Vatican, Rome en ITALIE)



Auguste est...



Auguste est imperator




En 20 av JC, les Parthes rendant une Aigle à ses légions.
Cela efface la défaite de la bataille des Carrhes, en 54 av JC



Auguste est aimé des dieux

Caelus sous un voile enflé par le vent,
Aurore avec sa cruche de rosée,
Sol dans son quadrigé




Tellus couronnée d'épis, avec sa corne d'abondance.
Apollon avec sa lyre, chevauchant un griffon.
Diane chevauchant un cerf, un carquois dans le dos.



Auguste est un héros



Alexandre le Grand



Vénus




Énée



Mars



Romulus




MVNI·P·I·X·P·M·
AN·XVIII


Auguste est un homme

Un homme d'âge mûr...

... aux jambes courtes

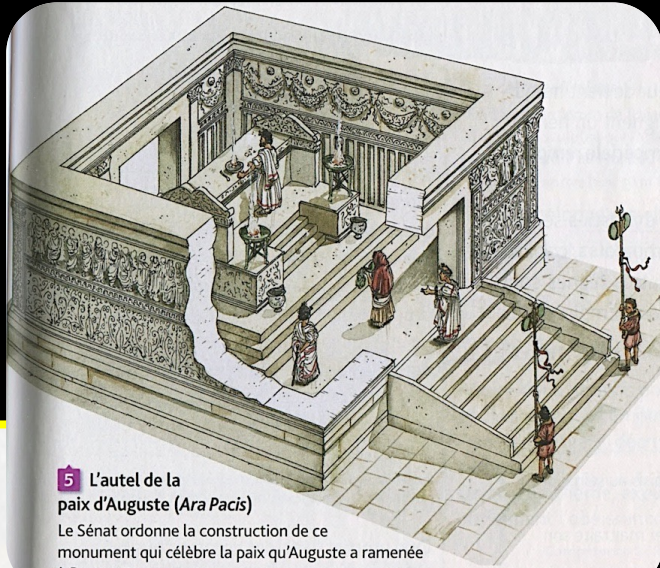


Auguste est le nouvel Énée, l'instrument terrestre d'Apollon pour le retour de l'âge d'Or dans l'univers. Grâce à lui, va régner la Paix universelle voulue par les dieux.



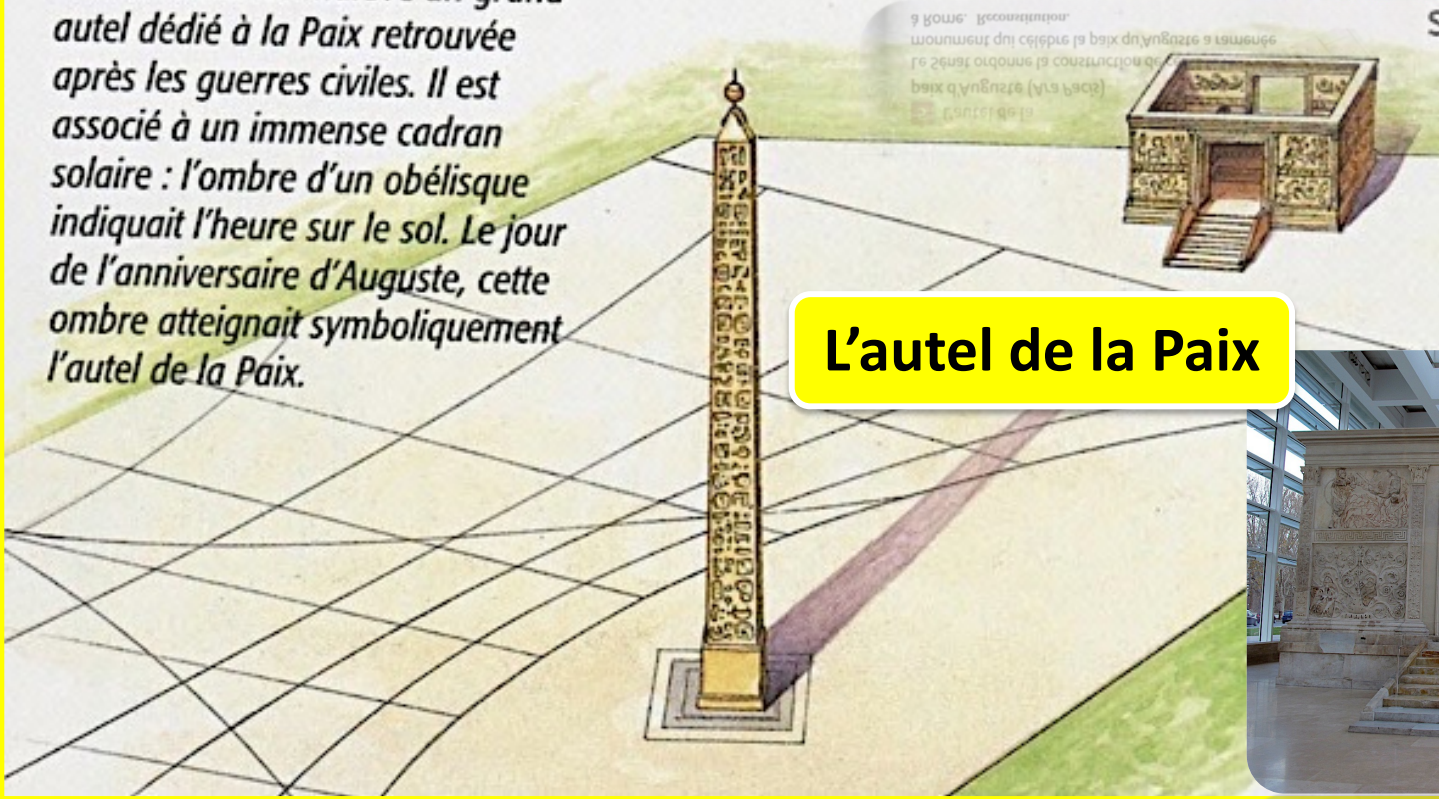
Propagande

Retour de l'Âge d'or



5 L'autel de la paix d'Auguste (Ara Pacis)
Le Sénat ordonne la construction de ce monument qui célèbre la paix qu'Auguste a ramenée à Rome. Reconstitution.

Sur le Champ de Mars, Auguste fait édifier dans une enceinte de marbre un grand autel dédié à la Paix retrouvée après les guerres civiles. Il est associé à un immense cadran solaire : l'ombre d'un obélisque indiquait l'heure sur le sol. Le jour de l'anniversaire d'Auguste, cette ombre atteignait symboliquement l'autel de la Paix.



En 9 ap JC, 3 légions sont anéanties dans la forêt de Teutoburg





De l'Histoire à La Géographie

SOCLE Compétences

- Domaine 2 : j'explique et j'argumente.
- Domaine 5 : j'établis des liens entre l'espace et l'organisation d'une société.

Rome est-elle une « métropole » de l'Antiquité ?

INFOS

Rome est appelée, dans l'Antiquité romaine, l'*Urbs*, c'est-à-dire « la Ville ». Capitale de l'Empire, elle est aussi la cité la plus peuplée avec plus de 1 million d'habitants au II^e siècle après J.-C.



1 Reconstitution d'une *insula*

Immeuble d'habitation collective, construit à bas coût (bois et brique), divisé en appartements destinés à être loués. Reconstitution de 1937, musée de la Civilisation romaine, Rome.

2 Rome, centre du monde

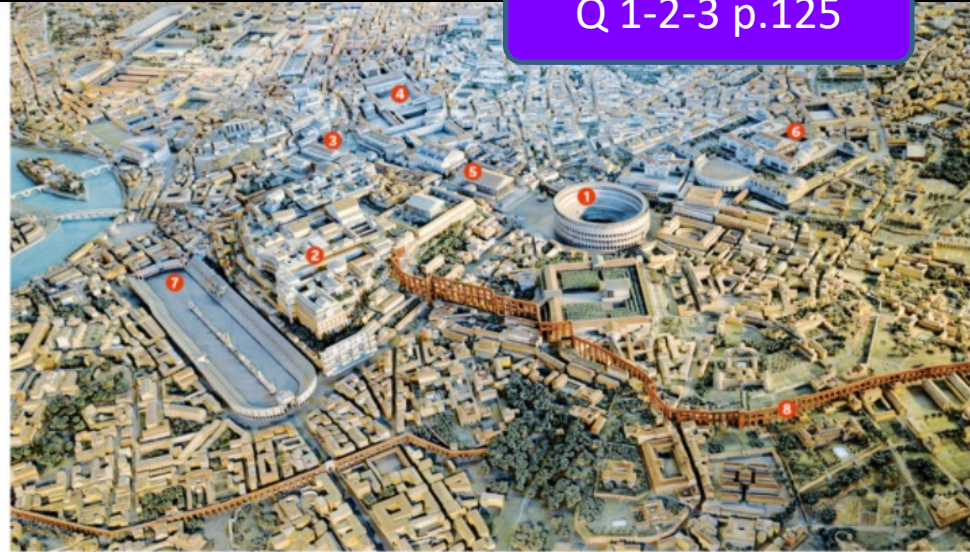
Regarde cette foule que l'on a peine à loger dans notre gigantesque ville. La majorité de ces gens viennent d'ailleurs. De leurs villes et de leurs colonies, de tous les coins du monde, ils affluent ici. L'ambition fait accourir les uns, le désir de faire des études ou bien les spectacles qu'on y donne attirent les autres...

Demande à chacun son pays d'origine. Tu verras que la majorité d'entre eux ont déserté leur patrie pour venir dans la ville la plus grande et la plus belle du monde, et qui n'est cependant pas la leur.

■ D'après Sénèque, *Consolation à Helvia*, 1^{er} siècle après J.-C.

3 Reconstitution des marchés de Trajan

Construits entre 109 et 113 après J. C., ils abritent des boutiques, ainsi que des bureaux de l'administration impériale, à proximité du palais de l'empereur.



4 Maquette de Rome au IV^e siècle après J.-C.

Musée de la Civilisation romaine, Rome.

- 1 Collisée (jeux du cirque).
- 2 Palais impériaux.
- 3 Forum républicain (III^e siècle avant J.-C.).
- 4 Forums impériaux (I^{er}-II^e siècle après J.-C.).
- 5 Temple de Vénus et de Rome.
- 6 Marchés de Trajan.
- 7 Circus maximus (courses de char).
- 8 Aqüeduc pour apporter l'eau à Rome.

5 Les nuisances de Rome

Quoique très affligé du départ de mon ancien ami, j'approuve néanmoins le parti qu'il a pris de se retirer à Cumes, ville peu fréquentée. [...] Un désert, en effet, n'est-il pas plus supportable qu'une ville où les incendies, la chute fréquente des maisons, et mille autres dangers, font renaitre la terreur à chaque pas ? [...]

Ici, la plupart des malades succombent à l'insomnie. [...] Ce n'est qu'à grand prix qu'on dort en cette ville ; voilà ce qui nous tue. Drusus et les veaux marins¹ ne se réveilleraient-ils pas au bruit de ces chars embarrassés dans un passage étroit, ou des insultes de ce muletier contraint de s'arrêter ?

■ Juvénal, *Satires*, III, II^e siècle après J.-C.

1. Personnage et animaux réputés pour leur sommeil.

QUESTIONS

■ J'établis des liens entre l'espace et l'organisation d'une société

1 Doc 1 et 2. Qui sont les habitants de Rome ? Où se logent-ils ?

2 Doc 1 à 4. Quels bâtiments de Rome permettent aux habitants les pratiques suivantes : exercer une fonction politique, pratiquer une religion, satisfaire les besoins de la vie quotidienne, avoir des loisirs, une vie culturelle, se déplacer ?

3 Doc 5. Quelles sont les principales nuisances de la vie à Rome ?

■ Je fais le lien avec la géographie

4 À partir des réponses aux questions, donne ton avis : Rome est-elle une « métropole » ?

5 Construis un schéma sur le modèle de celui de Lagos et Londres (p. 174 et 178) : comment habite-t-on la ville de Rome dans l'Antiquité ?

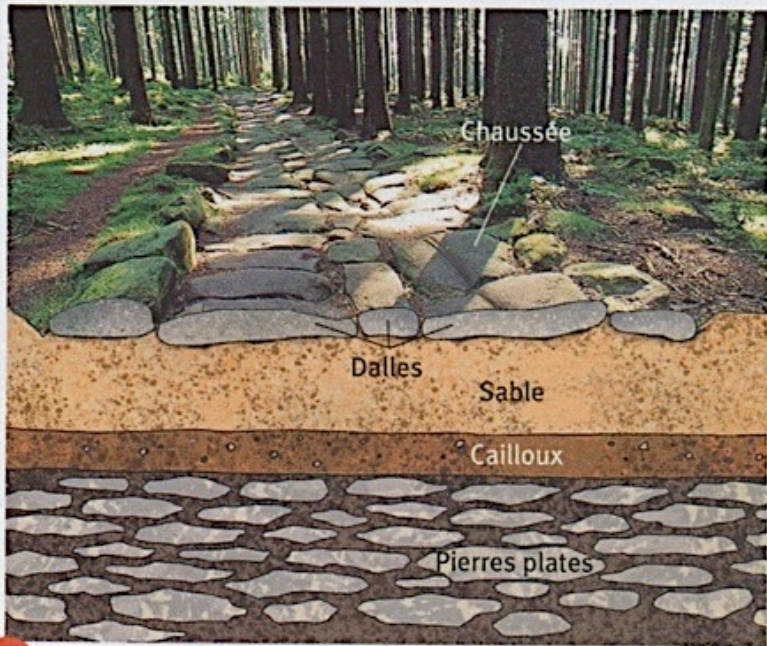


La romanisation du bassin méditerranéen



Paix romaine





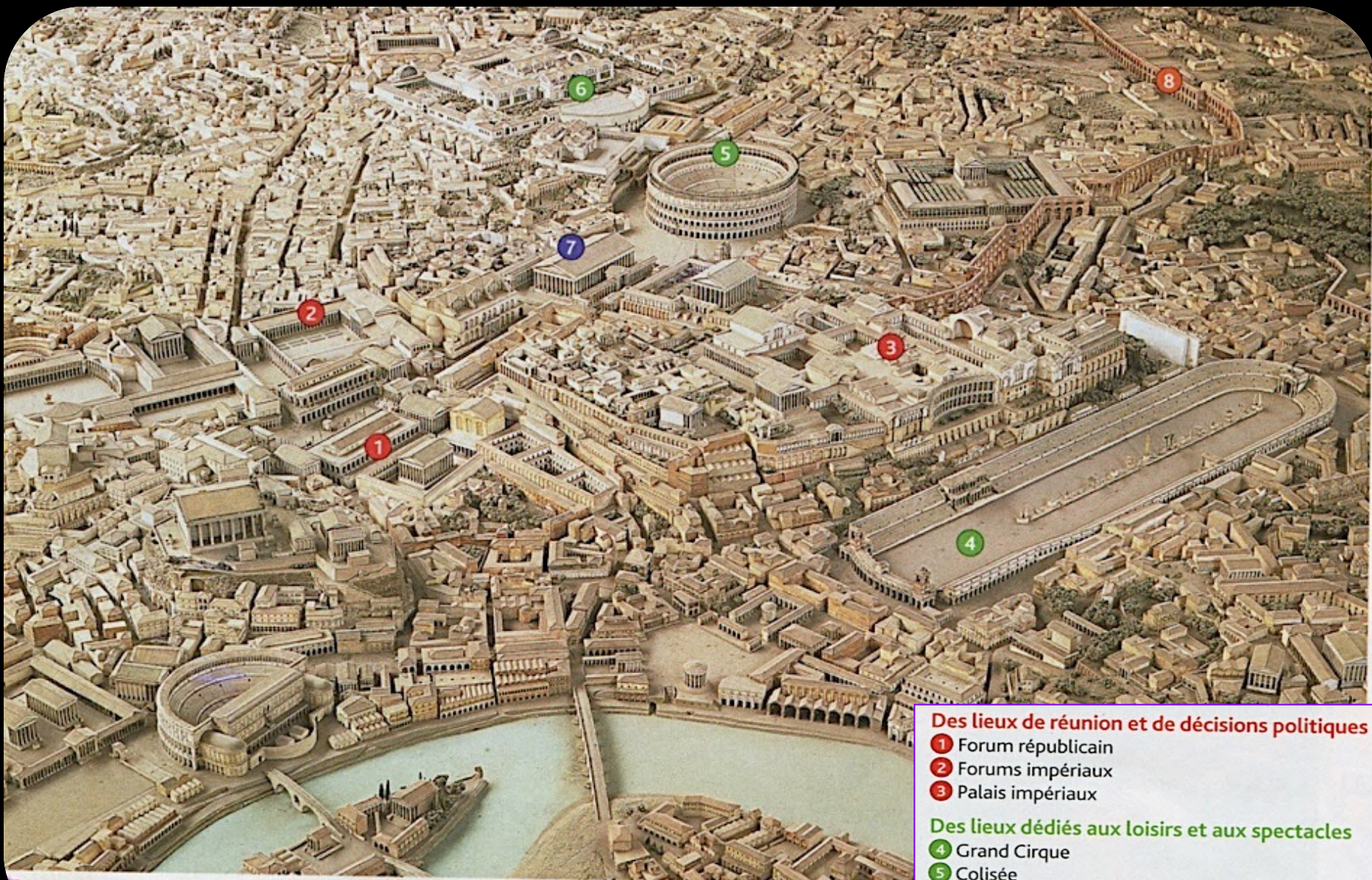
2 Une voie romaine en Gaule

■ Quels avantages militaires et commerciaux les voies romaines donnent-elles à l'Empire ?



Voie romaine





Le centre de Rome au II^e siècle après J.-C.

Le centre de Rome au II^e siècle après J.-C.

Des lieux de réunion et de décisions politiques

- 1 Forum républicain
- 2 Forums impériaux
- 3 Palais impériaux

Des lieux dédiés aux loisirs et aux spectacles

- 4 Grand Cirque
- 5 Colisée
- 6 Thermes de Trajan

Des édifices religieux

- 7 Temples de Vénus et de Rome

Des équipements


- 8 Aqueduc





Panthéon





Domus





Insulae



Conquêtes, paix romaine et romanisation

→ Comment Rome a-t-elle pu bâtir un immense empire et maintenir la paix (I^{er}-IV^e siècle après J.-C.) ?

A Un vaste Empire

1. Du V^e au I^{er} siècle avant J.-C., grâce à sa puissante armée de légionnaires, la cité de **Rome fait la conquête de toute l'Italie et d'une grande partie du Bassin méditerranéen** (→ carte p. 121). Au I^{er} siècle avant J.-C., elle accorde la **citoyenneté** romaine à tous les habitants libres d'Italie.
2. Victorieux de son rival Marc Antoine en 31 avant J.-C., Octave devient le seul maître de Rome. Il est proclamé **imperator**, et en **27 avant J.-C.**, le Sénat lui accorde le titre d'**Auguste**, « élu des dieux ». **L'Empire est né.** Il poursuit ses conquêtes au I^{er} siècle, en Europe, en Afrique et en Asie. Au II^e siècle, la **paix romaine** s'installe.

B Au centre du pouvoir, l'empereur

1. Le nouveau régime repose sur le pouvoir d'un homme, l'**empereur**. Son fondateur, **Auguste**, en crée le modèle. Sa domination est acceptée car les Romains veulent la **paix intérieure** après des années de guerres civiles.
2. **L'empereur concentre presque tous les pouvoirs.** Il décide des lois, nomme les principaux magistrats, est le chef des armées et de la religion. La figure de l'empereur est présente dans tout l'Empire, par des statues, des monnaies, et rassemble tous les habitants dans le cadre du **culte impérial**.

C La romanisation de l'Empire

1. Durant les deux premiers siècles de l'Empire, **la paix est globalement garantie à l'intérieur des frontières.** Derrière les **limes**, la sécurité est assurée par des **garnisons militaires**.
2. **La ville de Rome** (l'*Urbs*) est la capitale de l'Empire. Très peuplée, elle concentre les lieux du pouvoir impérial (palais) et offre aux habitants de nombreux services (**forums, aqueduc, thermes...**) ainsi que des **attractions** (jeux du cirque, courses de chars). Elle est reliée au reste de l'Empire par un **réseau de voies romaines**.
3. L'Empire romain regroupe des populations très diverses, qui, avec le temps, adoptent **le mode de vie romain**. Les villes se couvrent de monuments sur le modèle de la capitale. En 212, l'empereur Caracalla **accorde la citoyenneté romaine** à tous les habitants de l'Empire pour mieux les intégrer. C'est la **romanisation**.

Le sais-tu ?

La *pax romana* ou « *paix romaine* » est une période où l'ordre et la sécurité sont assurés dans l'immense Empire. Les échanges commerciaux font sa richesse.



VOCABULAIRE

- **Citoyenneté**
Qualité de ceux qui habitent la cité et possèdent des droits civiques, politiques et juridiques.
- **Culte impérial**
Hommage rendu à l'empereur de son vivant, et culte rendu aux empereurs morts, divinisés, sur décision du Sénat.
- **Empereur**
Du latin *imperator*, titre accordé au général vainqueur au combat, qui indique qu'il a la faveur des dieux.
- **Limes**
Frontières de l'Empire romain. Elles peuvent être fortifiées là où l'Empire est menacé.
- **Romanisation**
Adoption par les peuples de l'Empire du mode de vie, de la langue et des croyances des Romains.

L'empereur romain

- Il dispose de presque tous les pouvoirs : politique, religieux, militaire.
- « Élu » des dieux, il est honoré de son vivant, divinisé après sa mort : culte impérial.
- Le Sénat et les citoyens romains peuvent être associés à la vie politique.



L'Empire romain

Conquêtes, paix romaine
et romanisation
(I^{er}-IV^e siècles
après J.-C.)

L'Empire romain

- Empire très vaste, très peuplé.
- La paix romaine (II^e siècle)
 - Empire en paix et en sécurité
 - Empire prospère (commerce)
- Rome, la capitale
L'Urbs est la plus grande ville du monde.



La romanisation

- Dans l'Empire, des populations très diverses mais unies
 - Adoption du mode de vie « à la romaine »
 - Aménagement des villes sur le modèle de Rome (monuments)
 - Culte impérial
- La citoyenneté romaine pour tous les habitants des provinces de l'Empire est accordée par l'empereur Caracalla en 212.



1 Je me repère dans l'espace et dans le temps

↳ SocLE : Domaine 5



La ville de Timgad (actuelle Algérie) est une colonie romaine fondée par l'empereur Trajan vers 100 après J.-C. Elle a été classée au Patrimoine mondial de l'humanité par l'Unesco.

INFOS

Les villes construites par les Romains reprennent le plan des camps militaires romains, traversés par deux axes principaux, le *cardo* (axe nord-sud) et le *decumanus* (axe est-ouest).

- | | |
|--|--|
| 1 Arc de Trajan. | 5 Théâtre. |
| 2 Decumanus. | 6 Marché, entouré de colonnes et bordé de boutiques. |
| 3 Cardo. | 7 Temple de Jupiter Capitolin. |
| 4 Forum comprenant un tribunal, une curie pour le sénat local, un temple du culte impérial, des boutiques. | 8 Thermes. |

QUESTIONS

- 1 Où se trouve la cité de Timgad ? Qui l'a fondée ?
- 2 Observe le paysage et décris le plan de la ville. Comment circule-t-on ?
- 3 Repère les différents bâtiments et classe-les selon leur fonction :
 - bâtiments politiques ;
 - bâtiments religieux ;
 - bâtiments pour la vie quotidienne ;
 - bâtiments pour les loisirs.
- 4 Reporte-toi aux maquettes de Rome et d'Arles (Doc 4 p. 125 et 127). Quels points communs et quelles différences existent ? Que peux-tu en conclure ?