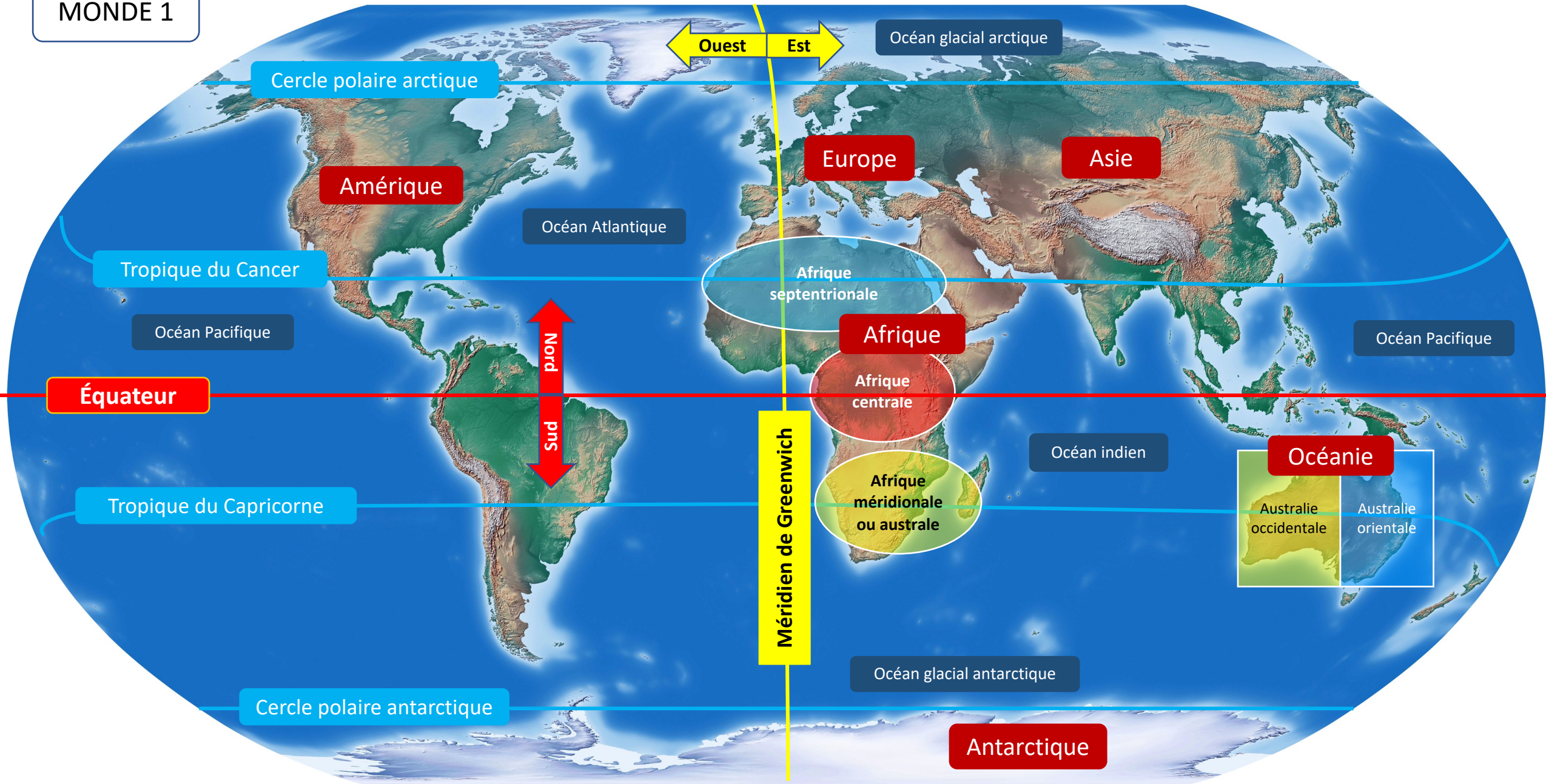




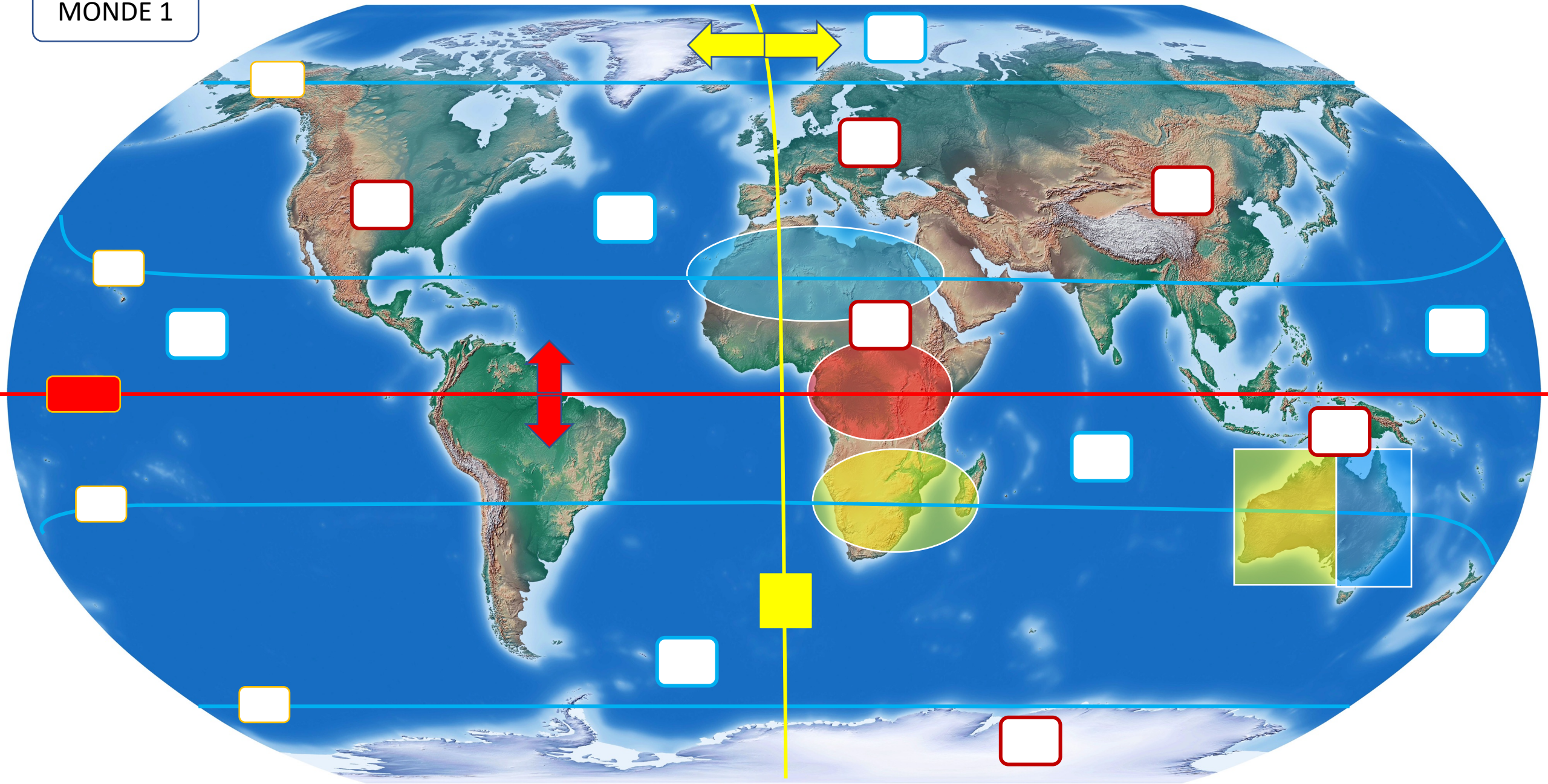
## Compétence 2. Se repérer dans l'espace

- **Nommer** : mémoriser les noms
- **Localiser** : c'est où ? montrer
- **Situer** : où par rapport à quoi ? points cardinaux N-S-E-O  
adjectifs (septentrional-méridional-occidental-oriental)
- Varier et reconnaître les échelles (mondiale, nationale, régionale, locale)

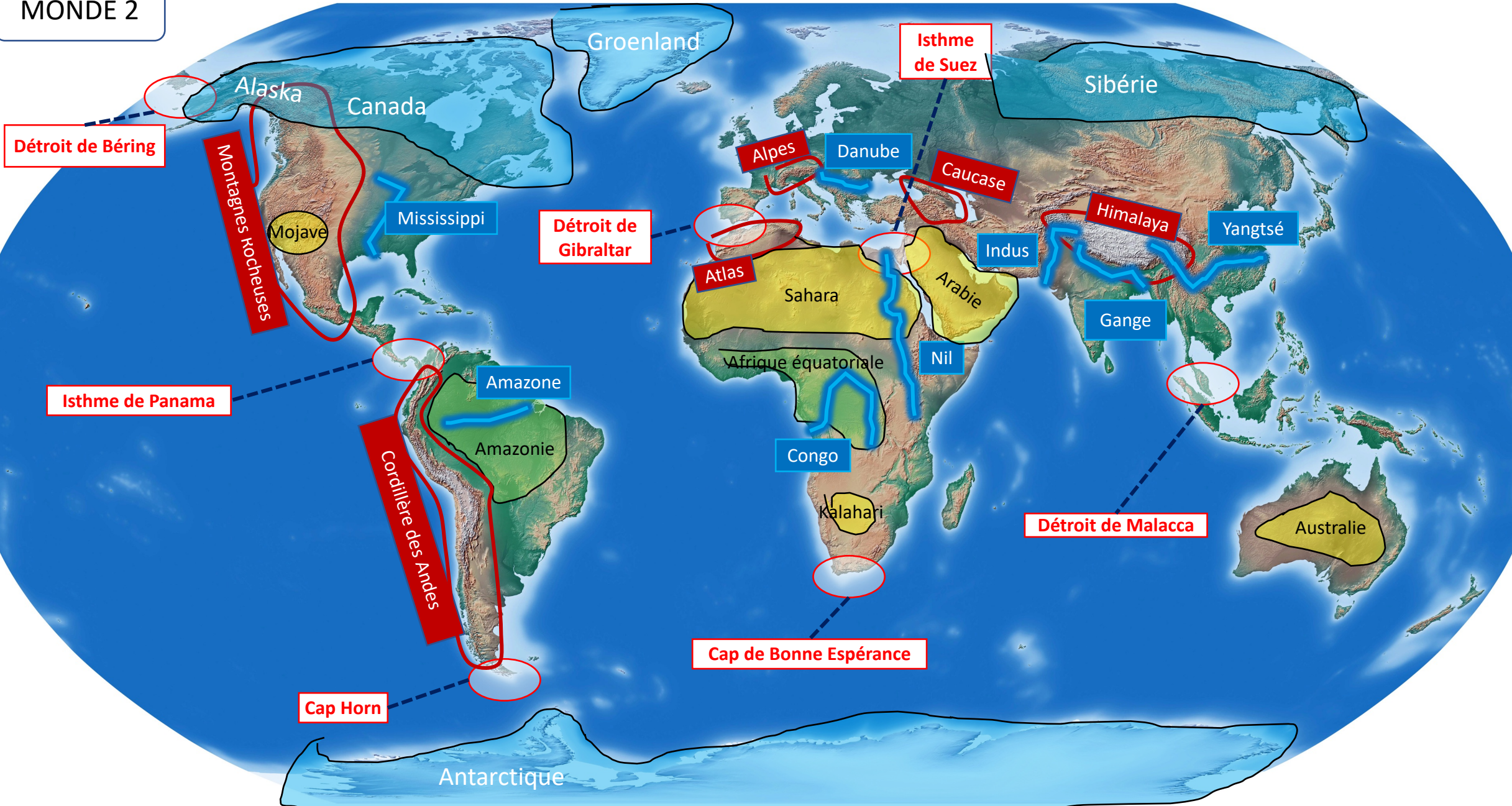
# MONDE 1



MONDE 1



MONDE 2



Groenland

Alaska

Canada

Isthme de Suez

Sibérie

Détroit de Bering

Montagnes Rocheuses

Mississippi

Détroit de Gibraltar

Alpes

Danube

Caucase

Himalaya

Yangtsé

Mojave

Atlas

Sahara

Indus

Gange

Afrique équatoriale

Nil

Isthme de Panama

Amazone

Amazonie

Cordillères des Andes

Congo

Kalahari

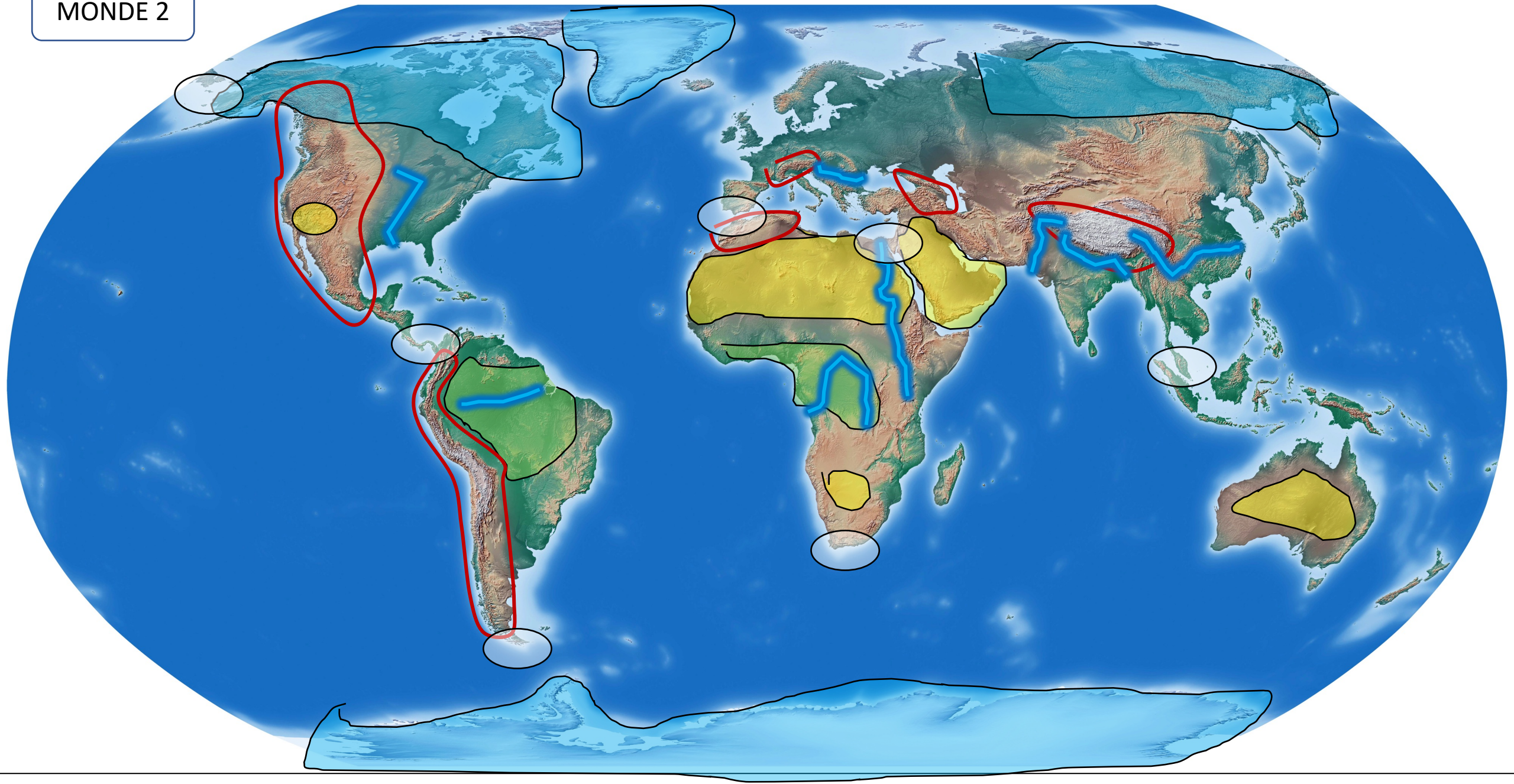
Détroit de Malacca

Australie

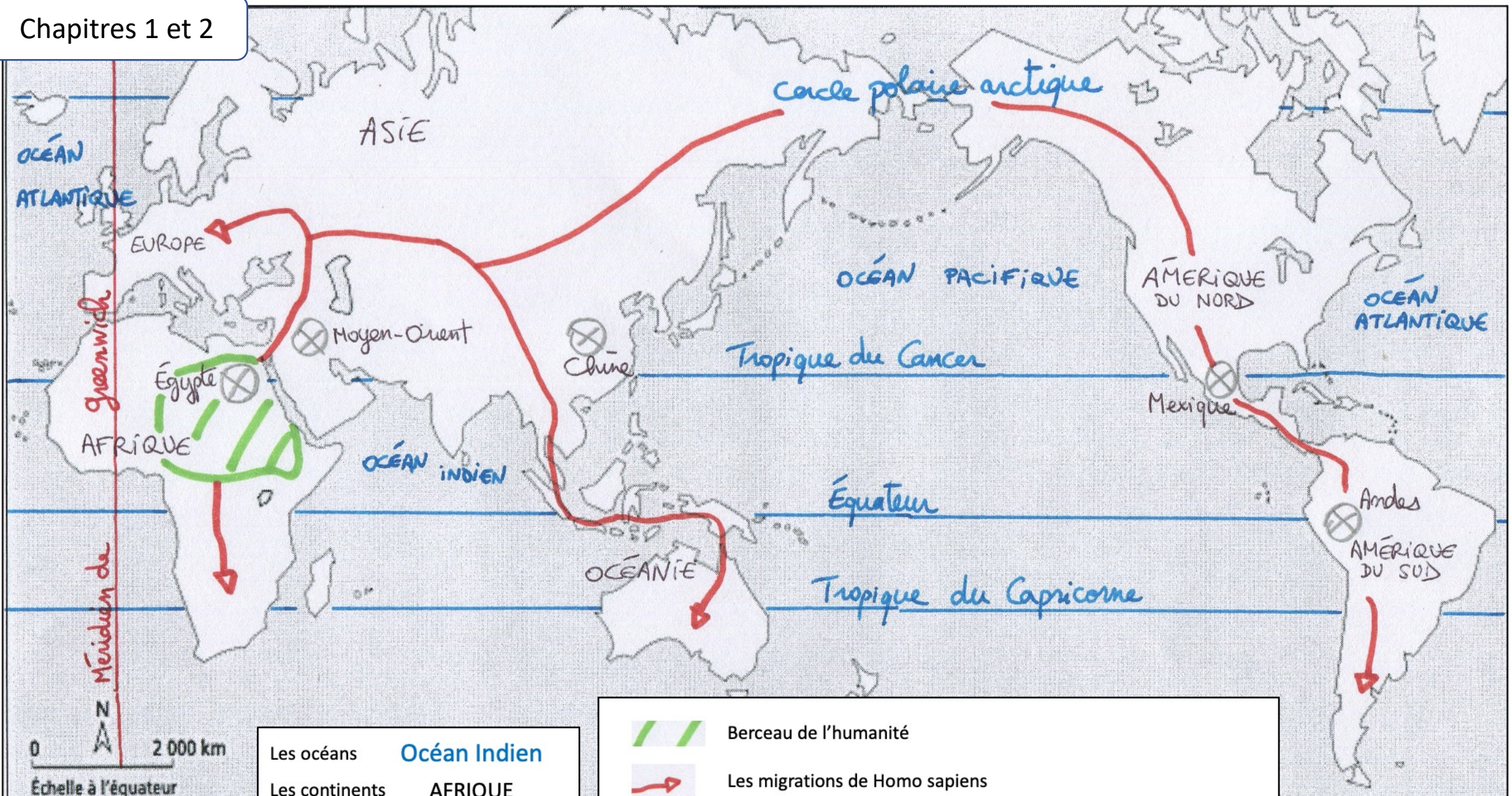
Cap Horn

Cap de Bonne Espérance




Antarctique



Chapitres 1 et 2



Les océans **Océan Indien**  
Les continents **AFRIQUE**  
Des lignes imaginaires **—**

 Berceau de l'humanité  
 Les migrations de Homo sapiens  
 Les foyers d'apparition de l'agriculture, de l'élevage et de l'écriture

## Chapitres 1 et 2

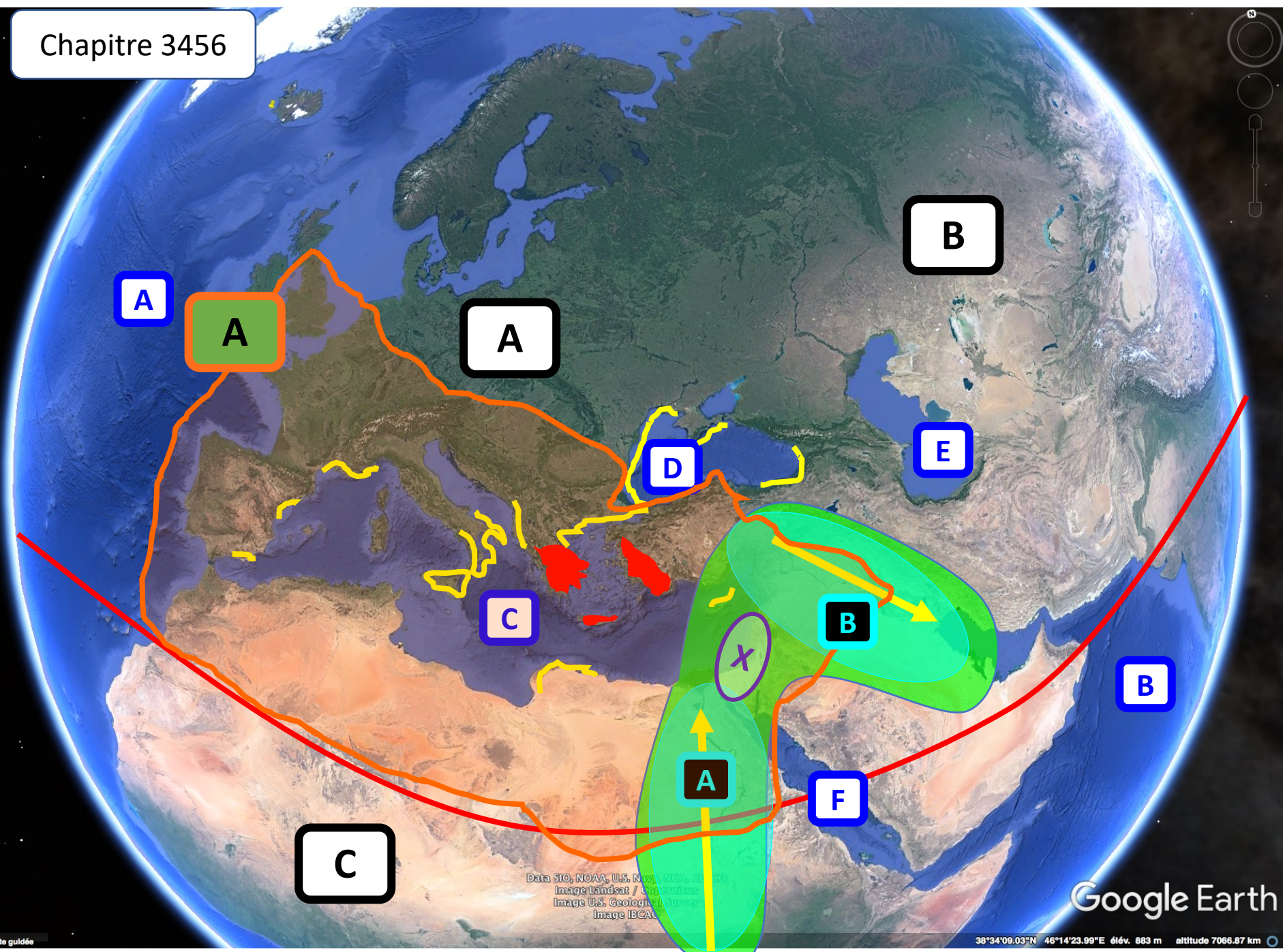


Les océans  
Les continents  
Des lignes imaginaires

Berceau de l'humanité

Les migrations de Homo sapiens

Les foyers d'apparition de l'agriculture, de l'élevage et de l'écriture

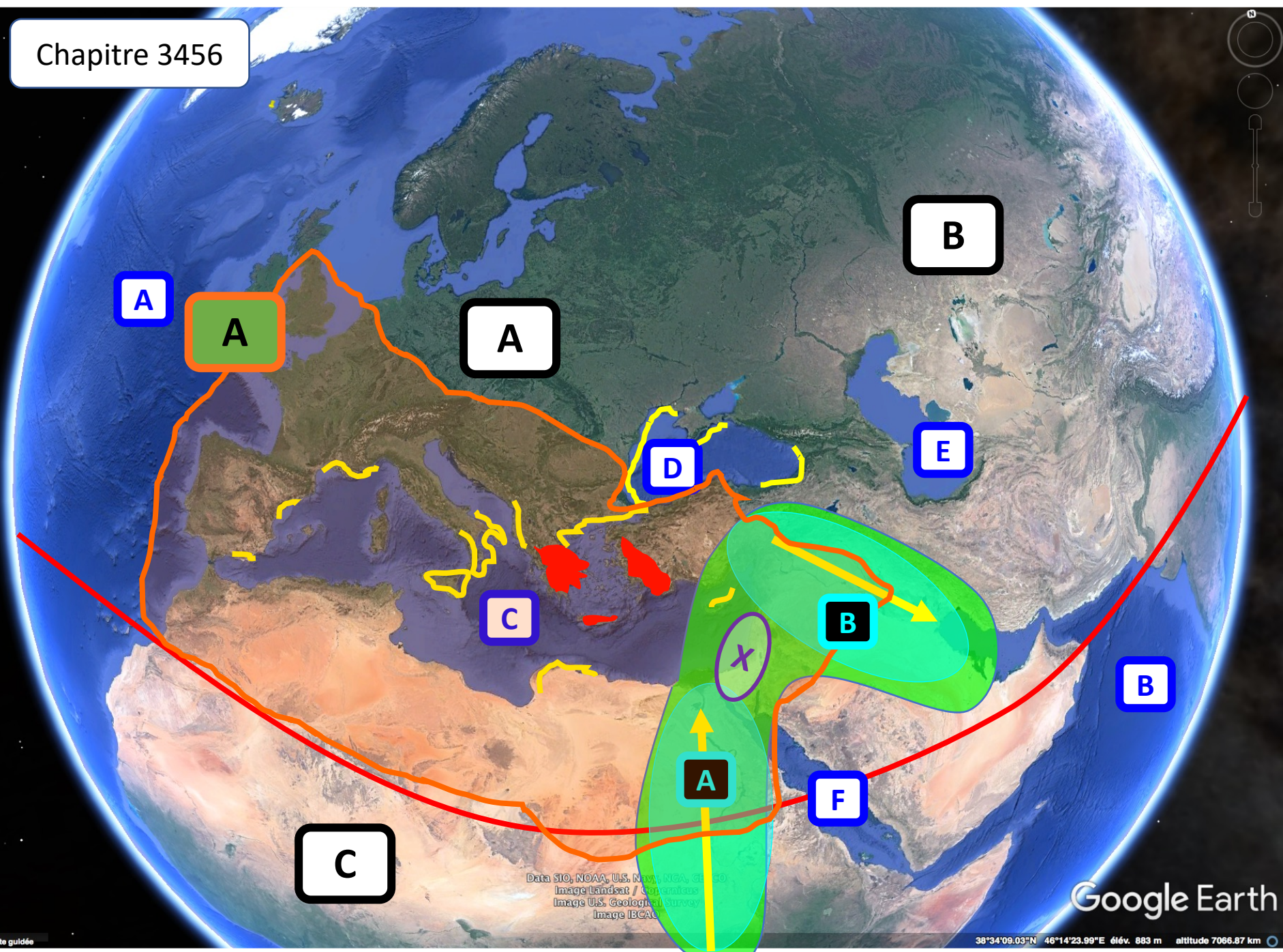


- A** Europe
- B** Asie
- C** Afrique
- A** Empire romain
- Cités grecques
- Colonies grecques
- A** Océan Atlantique
- B** Océan Indien
- C** Mer Méditerranée
- D** Mer Noire
- E** Mer Caspienne
- F** Mer Rouge
- Royaume d'Israël
- Tropique du Cancer
- ↳ Le Croissant Fertile : une des zones d'invention de l'agriculture et de l'écriture
- A** Bassin du Nil : Égypte
- B** Bassin du Tigre et de l'Euphrate : Mésopotamie

Data SIO, NOAA, U.S. Navy, NGA, GEBCO  
Image Landsat / Copernicus  
Image U.S. Geological Survey  
Image IBCAO

Google Earth

38°34'09.03"N 46°14'23.99"E élév. 883 m altitude 7066.87 km



A

C

A

B

C

D

E

F

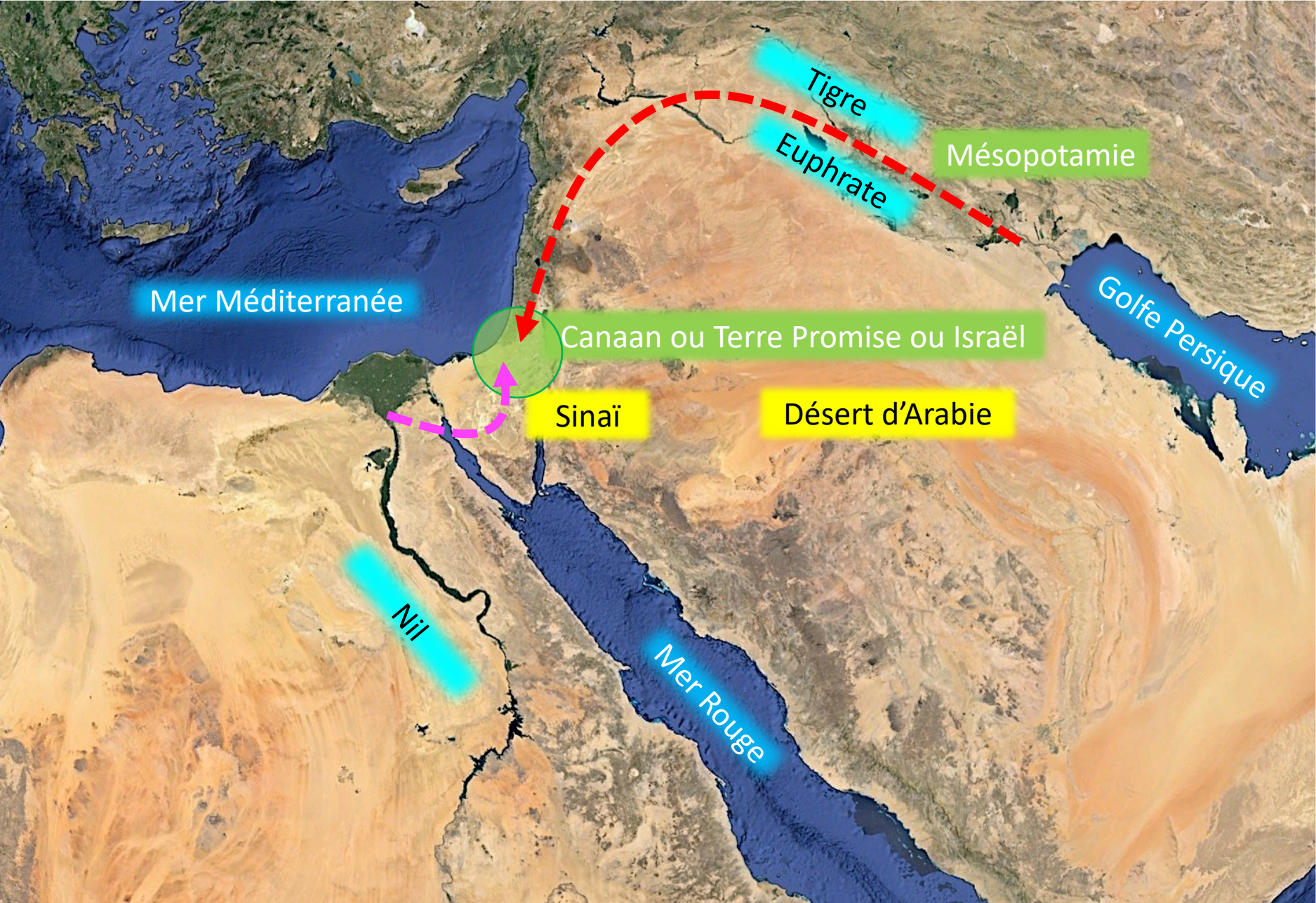
A

B

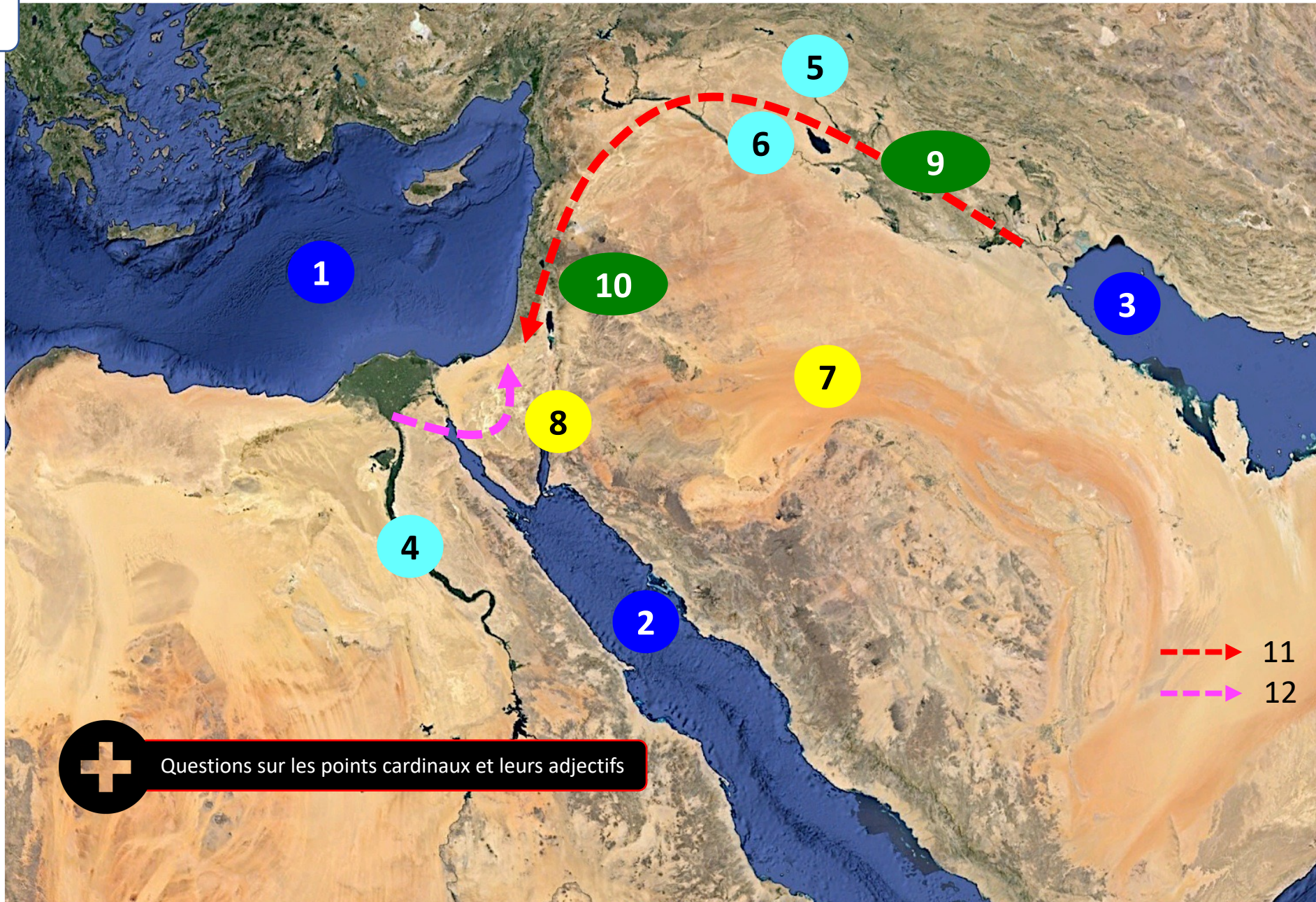
B

A

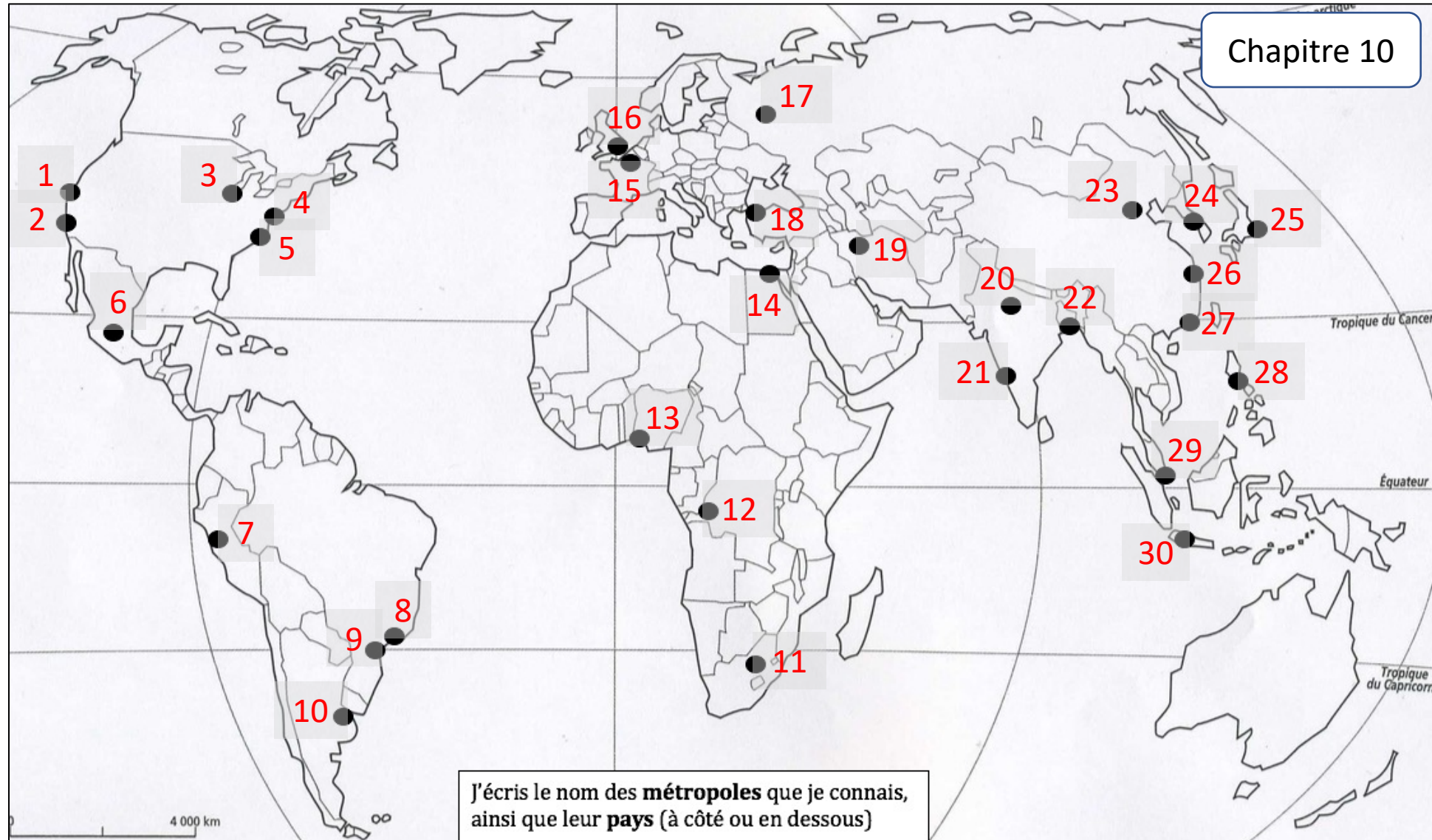
X



- ▶ Trajet d'Abraham
- ▶ Trajet de Moïse



1. San Francisco (E.U.A)
2. Los Angeles (E.U.A)
3. Chicago (E.U.A)
4. Boston (E.U.A)
5. New York (E.U.A)
6. Mexico (MEXIQUE)
7. Lima (PÉROU)
8. Rio de Janeiro (BRÉSIL)
9. Sao Paulo (BRÉSIL)
10. Buenos Aires (ARGENTINE)
11. Johannesburg (AFRIQUE DU SUD)
12. Kinshasa (RDC)
13. Lagos (NIGÉRIA)
14. Le Caire (ÉGYPTE)
15. Paris (FRANCE)
16. Londres (ANGLETERRE)
17. Moscou (RUSSIE)
18. Istanbul (TURQUIE)
19. Téhéran (IRAN)
20. New Delhi (INDE)
21. Mumbai (INDE)
22. Calcutta (INDE)
23. Pékin (CHINE)
24. Séoul (CORÉE DU SUD)
25. Tokyo (JAPON)
26. Shanghai (CHINE)
27. Hong Kong (CHINE)
28. Manille (PHILIPPINES)
29. Singapour (SINGAPOUR)
30. Jakarta (INDONÉSIE)



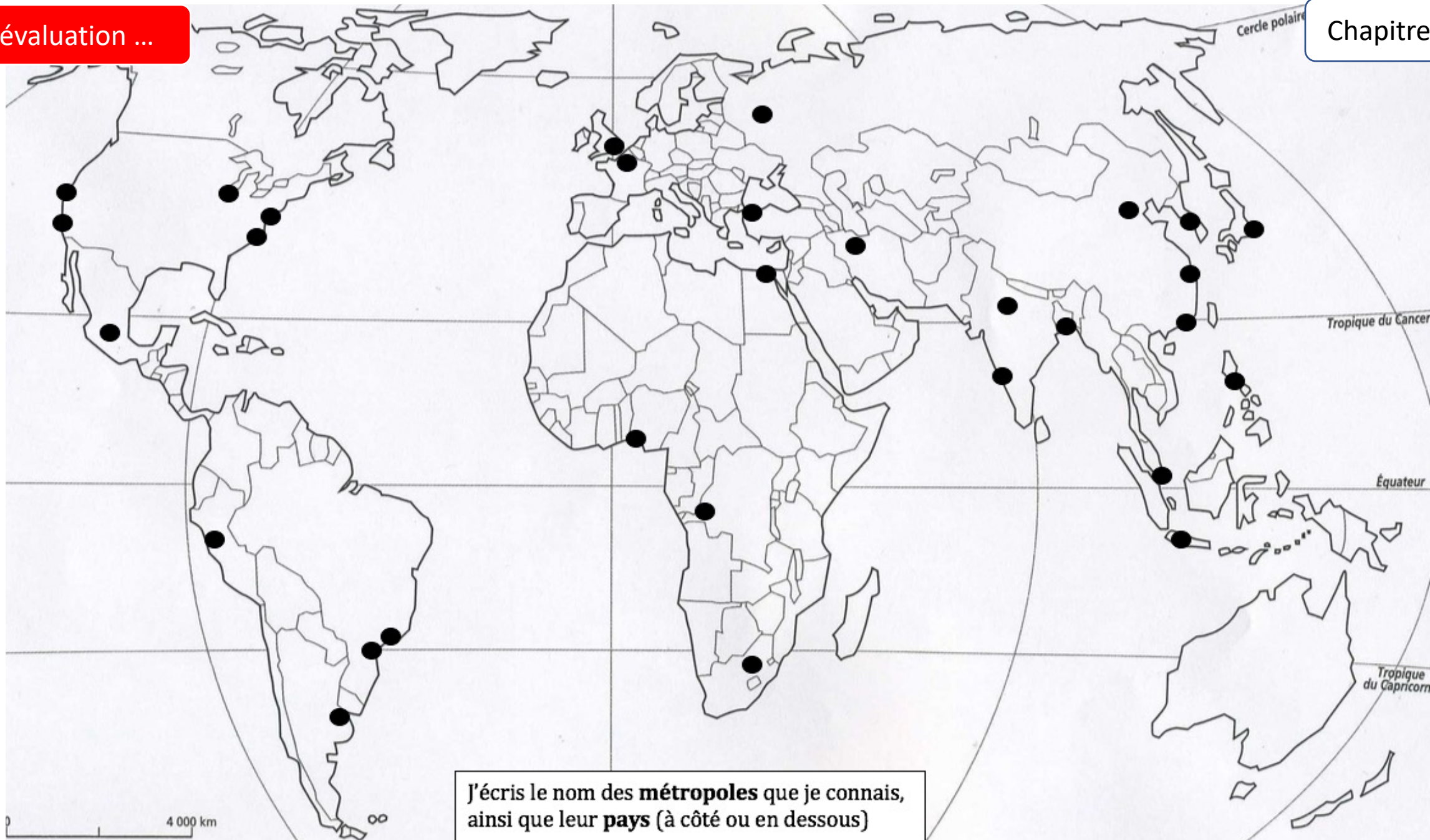
J'écris le nom des **métropoles** que je connais, ainsi que leur **pays** (à côté ou en dessous)

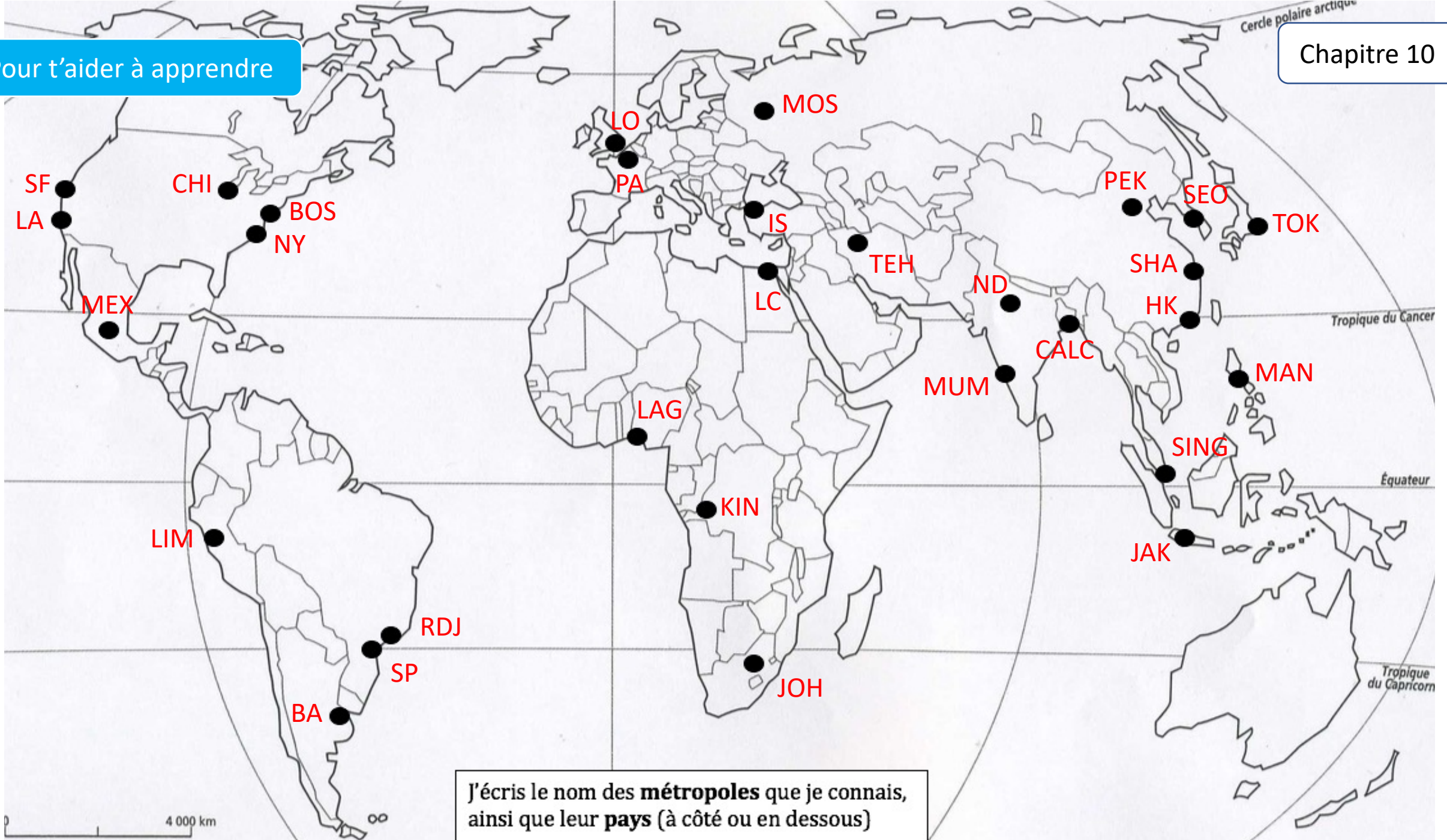
Pour apprendre



À l'évaluation ...

Chapitre 10





J'écris le nom des **métropoles** que je connais, ainsi que leur **pays** (à côté ou en dessous)

Pour t'aider à apprendre

Chapitre 10



J'écris le nom des **métropoles** que je connais, ainsi que leur **pays** (à côté ou en dessous)